
















 **Plans de Prévention des Risques Miniers (PPRM) du bassin de May-sur-Orne**  
**CARTOGRAPHIE DES ENJEUX**

**Commune de Saint-André-sur-Orne**

**Légende :**

-  Habitat dense
-  Habitat lâche
-  Habitat excentré
-  Zone économique
-  Friche minière
-  Zone de loisirs
-  Autres zones
-  Routes principales
-  Routes départementales
-  Routes communales principales
-  Réseau hydrographique
-  Réseau ferré
-  Zone AU au PLU/POS
-  Zone de projet
-  Enveloppe des aléas d'effondrement et d'affaissement