


 **Plans de Prévention des Risques Miniers (PPRM) du bassin de May-sur-Orne**
ZONAGE RÉGLEMENTAIRE

Commune de Saint-Martin-de-Fontenay

Légende :

-  **RE3** Zone rouge, aléa fort d'effondrement localisé
-  **RE2** Zone rouge, aléa moyen d'effondrement localisé
-  **RE1** Zone rouge, aléa faible d'effondrement localisé en zone non urbanisée
-  **REp** Zone rouge, aléa faible ou moyen d'effondrement "puits"
-  **RA** Zone rouge, aléa faible d'affaissement en zone non urbanisée
-  **BE** Zone bleue d'aléa faible d'effondrement localisé en zone urbanisée
-  **BA** Zone bleue d'aléa faible d'affaissement localisé en zone urbanisée
-  **BPN** Zone bleue d'aléa faible de pollution de nappe souterraine

 Réalisation et édition : Alp'Géorisques - Novembre 2019

0 25 50 100 150 200 Mètres