

COMPLEMENTS

15 AVR. 2022

reçus le  
à Merville Franceville

**Légende**

- Débroussaillage
- Ganivelles HT 1,20 m
- Escaliers
- 5.25 Cote projet
- Banc taillé dans arbre abattu
- Plateforme observatoire
- Observatoire
- Chemin d'accès à l'observatoire
- Chevalet et tableau d'artiste (hors marché)
- Panneau pédagogique sur la remise en eau (hors marché)
- Panneau d'information sur les chemins (hors marché)
- Panneau pédagogique caractéristique env du site Natura 2000, phoques (hors marché)
- Limite communale (indications)



**Maître d'Ouvrage**  
Conservatoire du littoral

**Nature de l'opération**  
Maîtrise d'oeuvre pour l'aménagement des terrains François

**Maître d'Oeuvre**  
Atelier du Jonquet  
18 route de Bevron  
14470 Saint Pierre Du Jonquet  
Tel: 06 34 67 28 99  
Email: atelier@jonquet@orange.fr

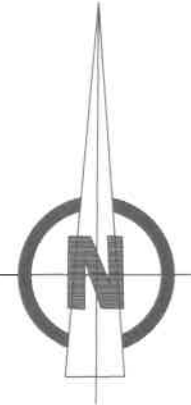
Indice	Date	Établi par	Version	Nature de la modification
01	14/03/2022	SD	1	Plan de masse
02	14/03/2022	SD	1	Plan de masse
03				
04				
05				
06				

Plan masse - Sentiers des terrains François

Echelle: 1/1000  
Indice: 02  
Stade: DCE

PA 4 Plan de Masse Sentiers

COMPLEMENTS  
 15 AVR. 2021  
 reçus le  
 à Merville Franville



**Légende**

-  Ensemencement
-  Ganivelles HT : 1.2 m
-  Barrière bois
-  Platelage bois
-  Garde corps bois
-  Chasse roues
-  Prunus Avium
-  Plantation de haie et paillage mulch
-  Chemin d'accès tout public
-  Chemin d'accès PMR
-  Traverse bois
-  Borne information danger de chute
-  Suggestion de panneau d'information

**Maitre d'Ouvrage**

Conservatoire du Littoral

**Nature de l'opération**

Maîtrise d'oeuvre pour l'aménagement des terrains François

**Maitre d'Oeuvre**



Atelier du Jonquet  
 18 route de Beuvron  
 14670 Saint Pierre Du Jonquet  
 Tél : 06 24 67 38 90  
 Email: atelierdujonquet@orange.fr

Indice	Date	Etabli par	Vérifié par	Nature de la modification
01	04/03/21	ADJ	M. Pélissier	---
02	14/04/20	ADJ	M. Pélissier	---
03	---	---	---	---
04	---	---	---	---
05	---	---	---	---
06	---	---	---	---

**Plan masse projet**  
*Zone Bunker*














Echelle 1/200  
 Indice 02  
 Stade DCE






PA 4



### Légende

-  Ensemencement
-  Ganivelles HT : 1,2 m
-  Barrière bois
-  Platelage bois
-  Garde corps bois
-  Chasse roues
-  Prunus Avium
-  Plantation de haie et paillage mulch
-  Chemin d'accès tout public
-  Chemin d'accès PMR
-  Traverse bois
-  Borne information danger de chute
-  Suggestion de panneau d'information

- A**    **A'**    Coupe AA'
-  8.14    Cote TN
  -  8.22    Cote TN
  -  8.33-1013    Cote projet

#### Maitre d'Ouvrage

Conservatoire du Littoral

#### Nature de l'opération

Maîtrise d'oeuvre pour l'aménagement des terrains François

#### Maitre d'Ouvre

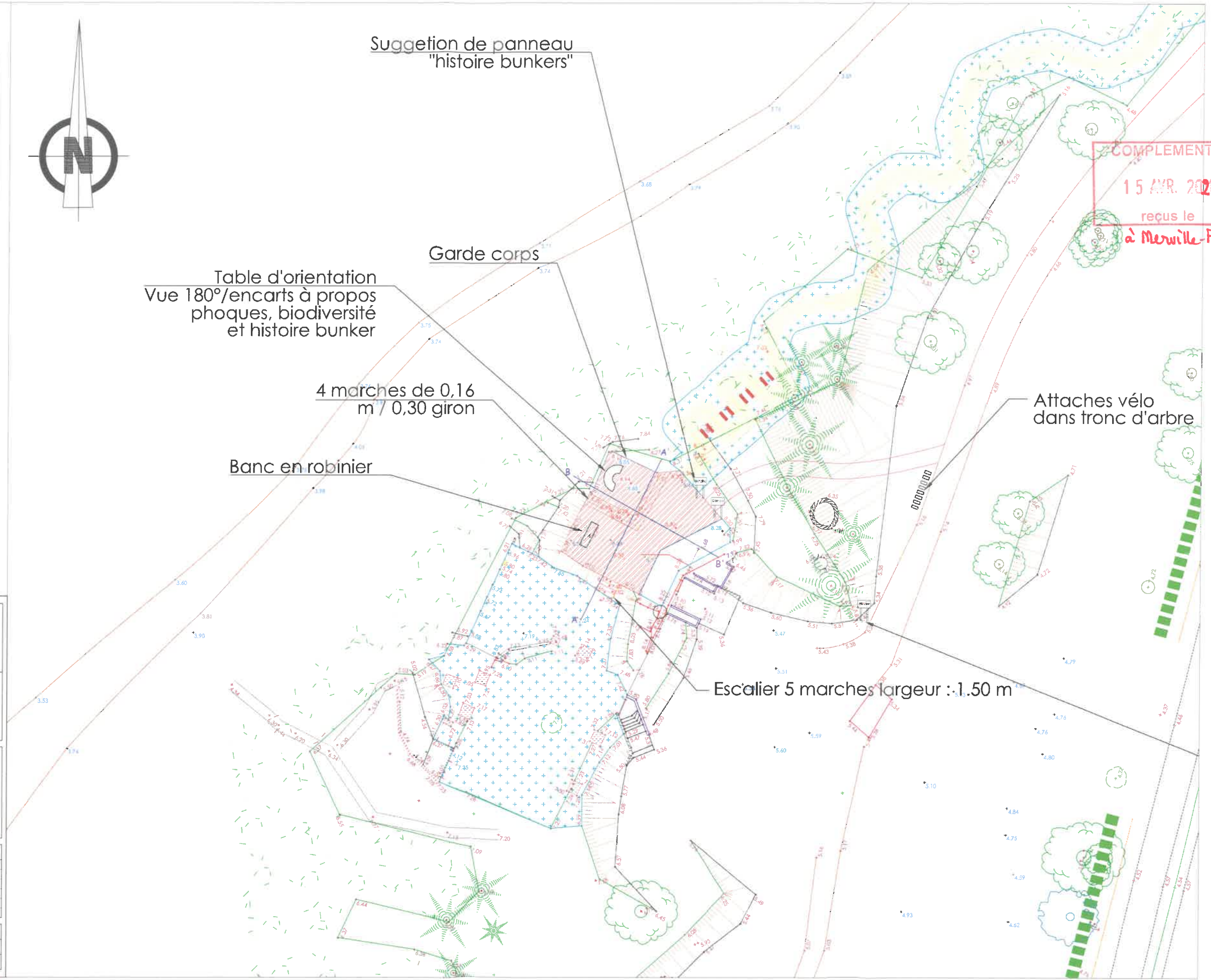
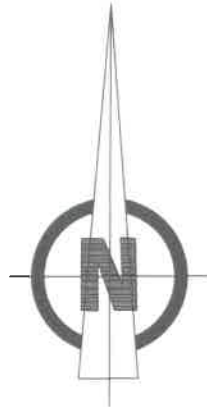


**Atelier du Jonquet**  
18 route de Beuvron  
14670 Saint Pierre Du Jonquet  
Tél : 06 24 67 38 90  
Email: atelierdujonquet@orange.fr

Indice	Date	Etabli par	Vérifié par	Nature de la modification
01	14/03/20	ADJ	M. Pélissier	...
02	14/04/20	ADJ	M. Pélissier	...
03	...	...	...	...
04	...	...	...	...
05	...	...	...	...
06	...	...	...	...

Plan masse projet -  
Zone bunker

Echelle 1/100  
Indice 02  
Stade DCE



PA 4 Bis