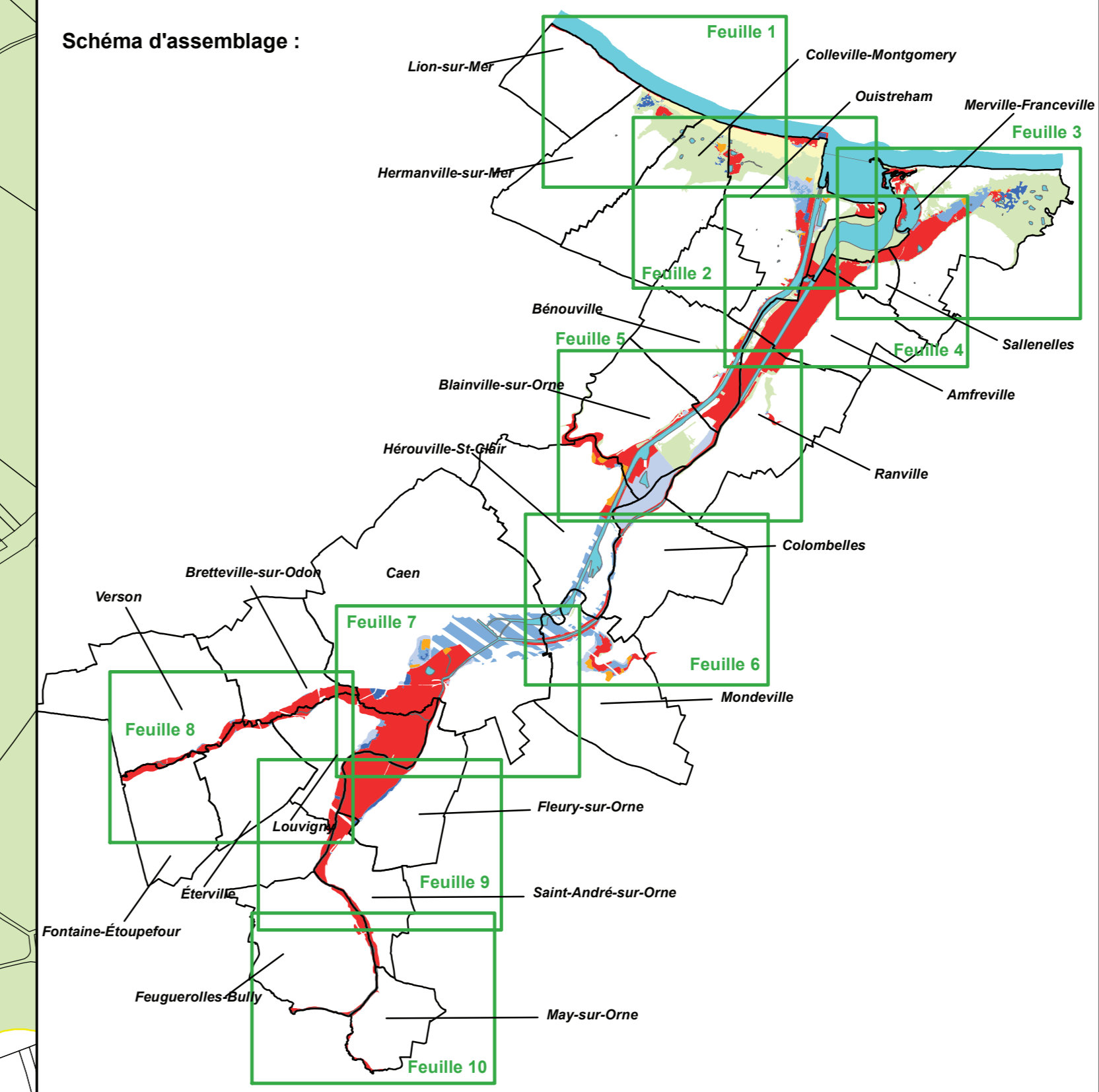







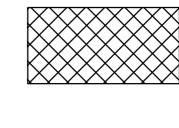
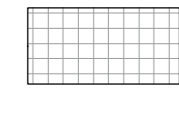



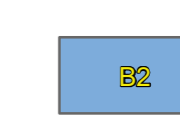
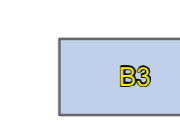






PRÉFET DU CALVADOS
 Direction
 Départementale
 des Territoires
 et de la Mer
 du Calvados

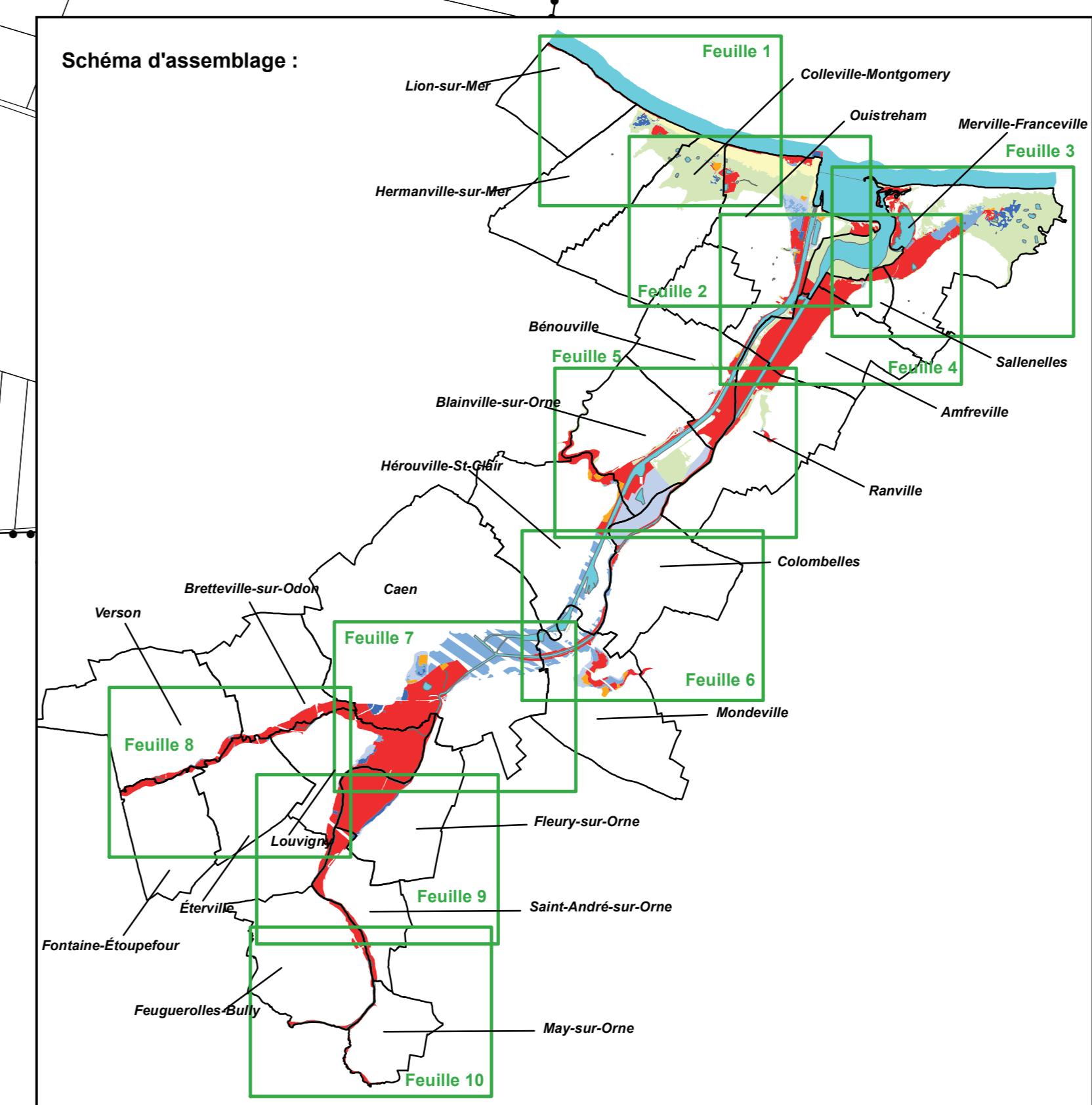
PLAN DE PRÉVENTION MULTI-RISQUES BASSE VALLÉE DE L'ORNE

PLAN DE ZONAGE RÉGLEMENTAIRE



Légende :

	Zone rouge Re (indiquée sur la carte)	Vu pour être annexé à l'arrêté préfectoral d'approbation du 10 août 2021
	Zone rouge Rs	
	Zone bleue B1	 Limites communales  Surface en eau  Bande de précaution (scénario de référence)  Bande de précaution (à échéance 100 ans)  Chocs mécaniques (scénario de référence)  Chocs mécaniques (à échéance 100 ans)  Zonage Quai Charcot
	Zone bleue B2	
	Zone bleue B3	
	Zone bleue B4 (secteur "Caen Presqu'île")	
	Zone orange O	
	Zone jaune J	
	Zone verte V	
	Zone blanche : non réglementée au titre du PPRL	



PRÉFET DU CALVADOS
 Direction Départementale des Territoires et de la Mer du Calvados

PLAN DE PRÉVENTION MULTI-RISQUES BASSE VALLÉE DE L'ORNE

PLAN DE ZONAGE RÉGLEMENTAIRE

Feuille 10 (St-André-sur-Orne, Feugerolles-Bully, May-sur-Orne)

Légende :

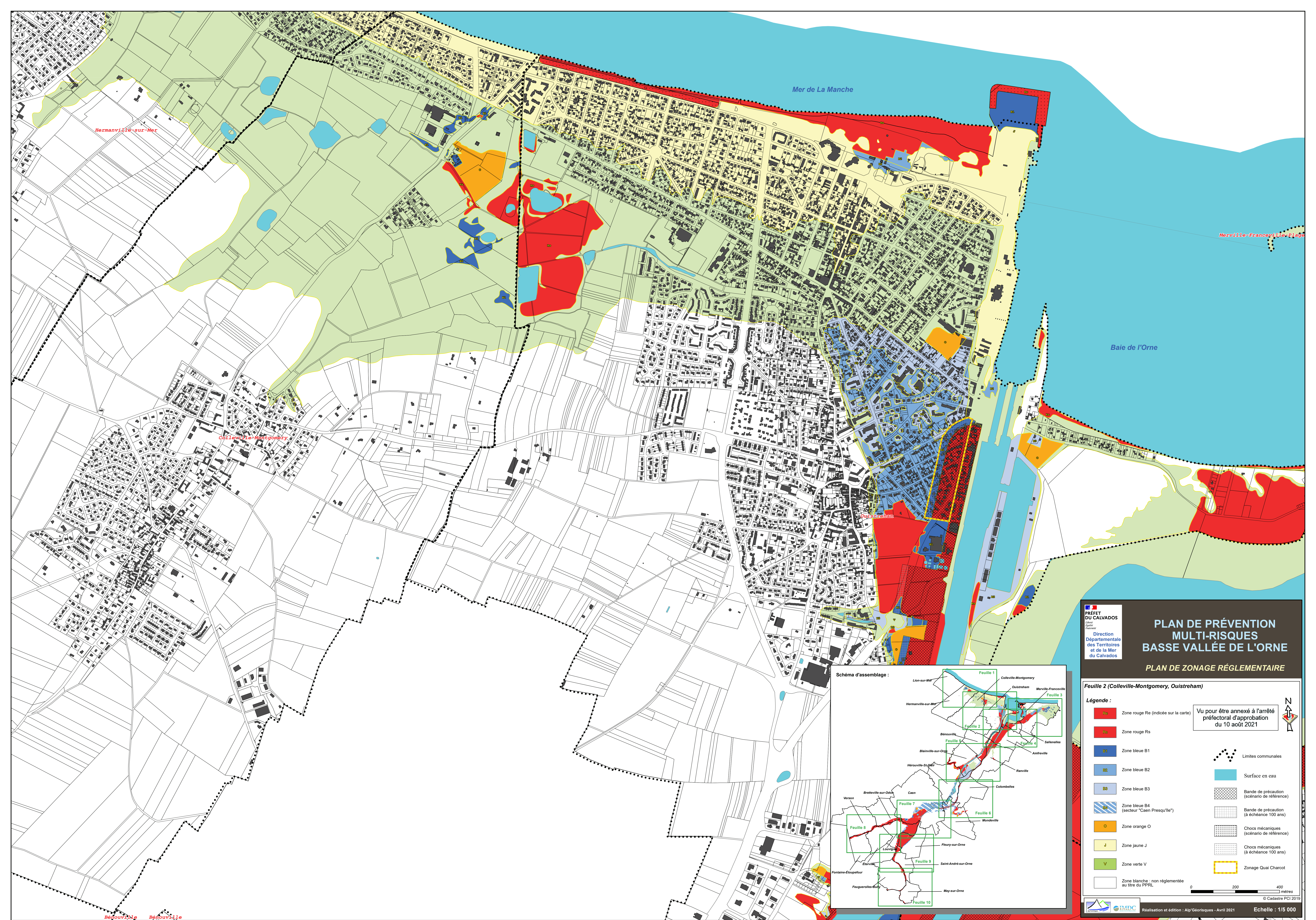
	Zone rouge Re (indiquée sur la carte)		Limites communales
	Zone rouge Rs		Surface en eau
	Zone bleue B1		Bande de précaution (scénario de référence)
	Zone bleue B2		Bande de précaution (à échéance 100 ans)
	Zone bleue B3		Chocs mécaniques (scénario de référence)
	Zone bleue B4 (secteur "Caen Presqu'île")		Chocs mécaniques (à échéance 100 ans)
	Zone orange O		Zonage Quai Charcot
	Zone jaune J		
	Zone verte V		
	Zone blanche : non réglementée au titre du PPRL		

Vu pour être annexé à l'arrêté préfectoral d'approbation du 10 août 2021

0 200 400 mètres

© Cadastre PCI 2019

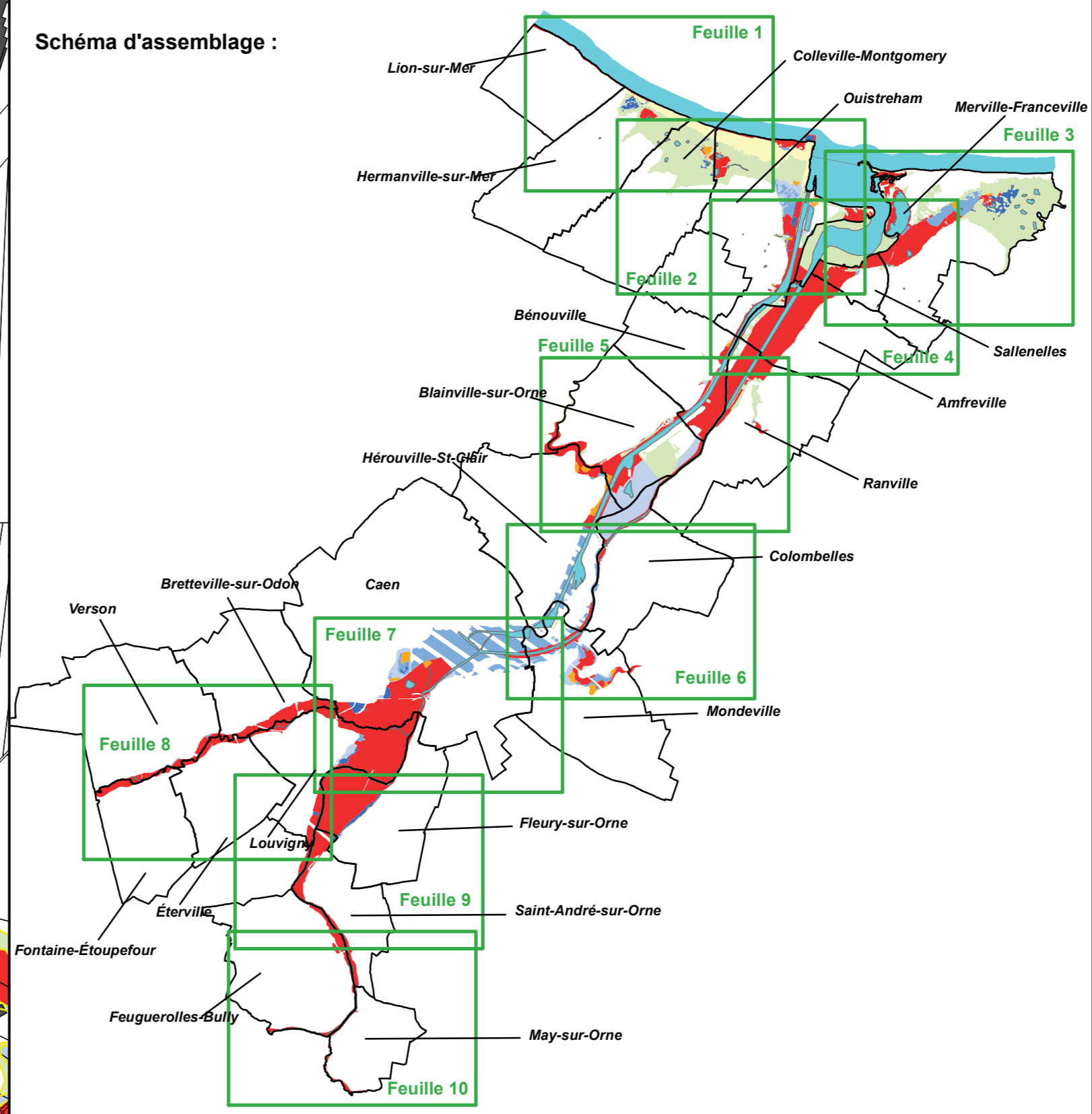
IMDC Réalisation et édition : Alp'Géorisques - Avril 2021 Echelle : 1/5 000




PRÉFET DU CALVADOS
 Direction Départementale des Territoires et de la Mer du Calvados

PLAN DE PRÉVENTION MULTI-RISQUES BASSE VALLÉE DE L'ORNE

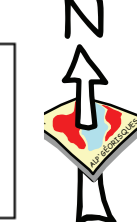
PLAN DE ZONAGE RÉGLEMENTAIRE

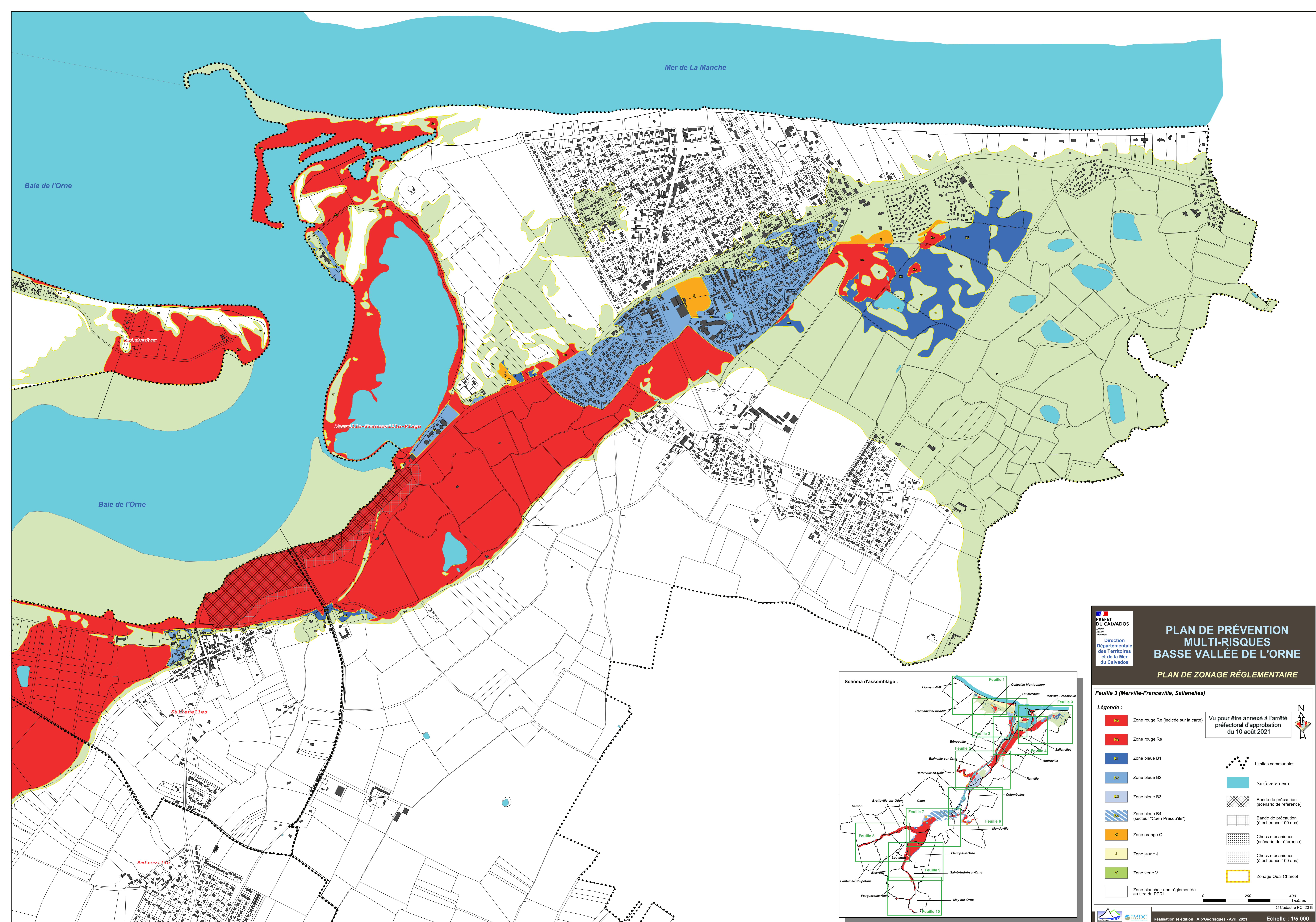


Feuille 2 (Colleville-Montgomery, Oustreham)

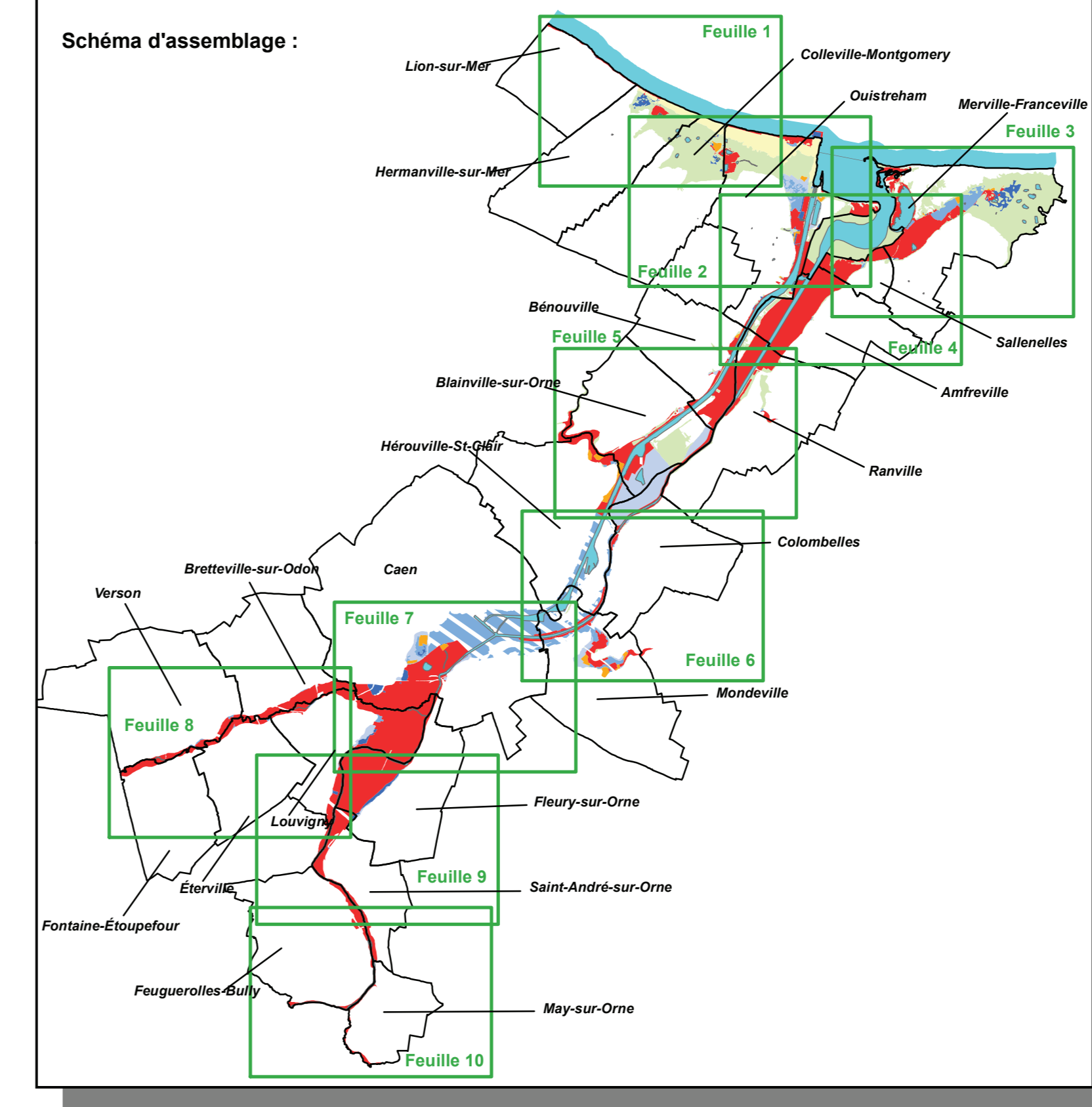
Légende :

	Zone rouge Re (indiquée sur la carte)	Vu pour être annexé à l'arrêté préfectoral d'approbation du 10 août 2021		Limites communales
	Zone rouge Rs			Surface en eau
	Zone bleue B1		Bande de précaution (scénario de référence)	
	Zone bleue B2		Bande de précaution (à échéance 100 ans)	
	Zone bleue B3		Chocs mécaniques (scénario de référence)	
	Zone bleue B4 (secteur "Caen Presqu'île")		Chocs mécaniques (à échéance 100 ans)	
	Zone orange O		Zonage Quai Charcot	
	Zone jaune J			
	Zone verte V			
	Zone blanche : non réglementée au titre du PPRL			


 0 200 400 mètres
 © Cadastre PCI 2019
 Réalisation et édition : Alp'Géorisques - Avril 2021
 Echelle : 1/5 000








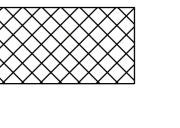
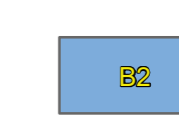
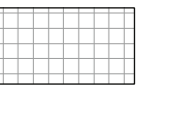
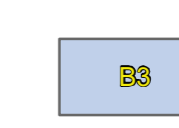









PRÉFET DU CALVADOS
 Direction Départementale des Territoires et de la Mer du Calvados
PLAN DE PRÉVENTION MULTI-RISQUES BASSE VALLÉE DE L'ORNE
 PLAN DE ZONAGE RÉGLEMENTAIRE



Feuille 3 (Merveille-Franceville, Salennes)

Vu pour être annexé à l'arrêté préfectoral d'approbation du 10 août 2021

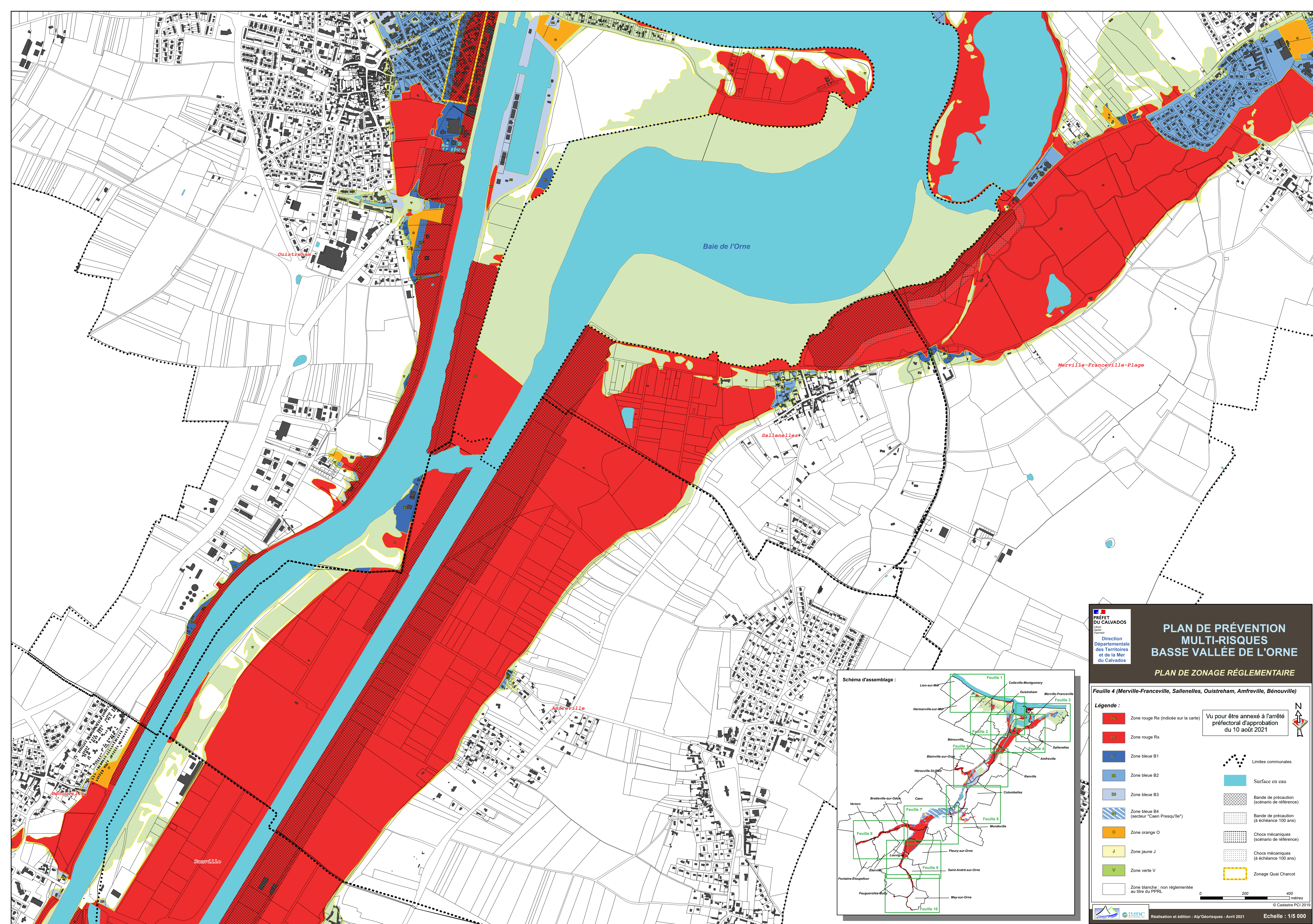
Légende :

	Zone rouge Re (indiquée sur la carte)		Limites communales
	Zone rouge Rs		Surface en eau
	Zone bleue B1		Bande de précaution (scénario de référence)
	Zone bleue B2		Bande de précaution (à échéance 100 ans)
	Zone bleue B3		Chocs mécaniques (scénario de référence)
	Zone bleue B4 (secteur "Caen Presqu'île")		Chocs mécaniques (à échéance 100 ans)
	Zone orange O		Zonage Quai Charcot
	Zone jaune J		
	Zone verte V		
	Zone blanche : non réglementée au titre du PPRL		

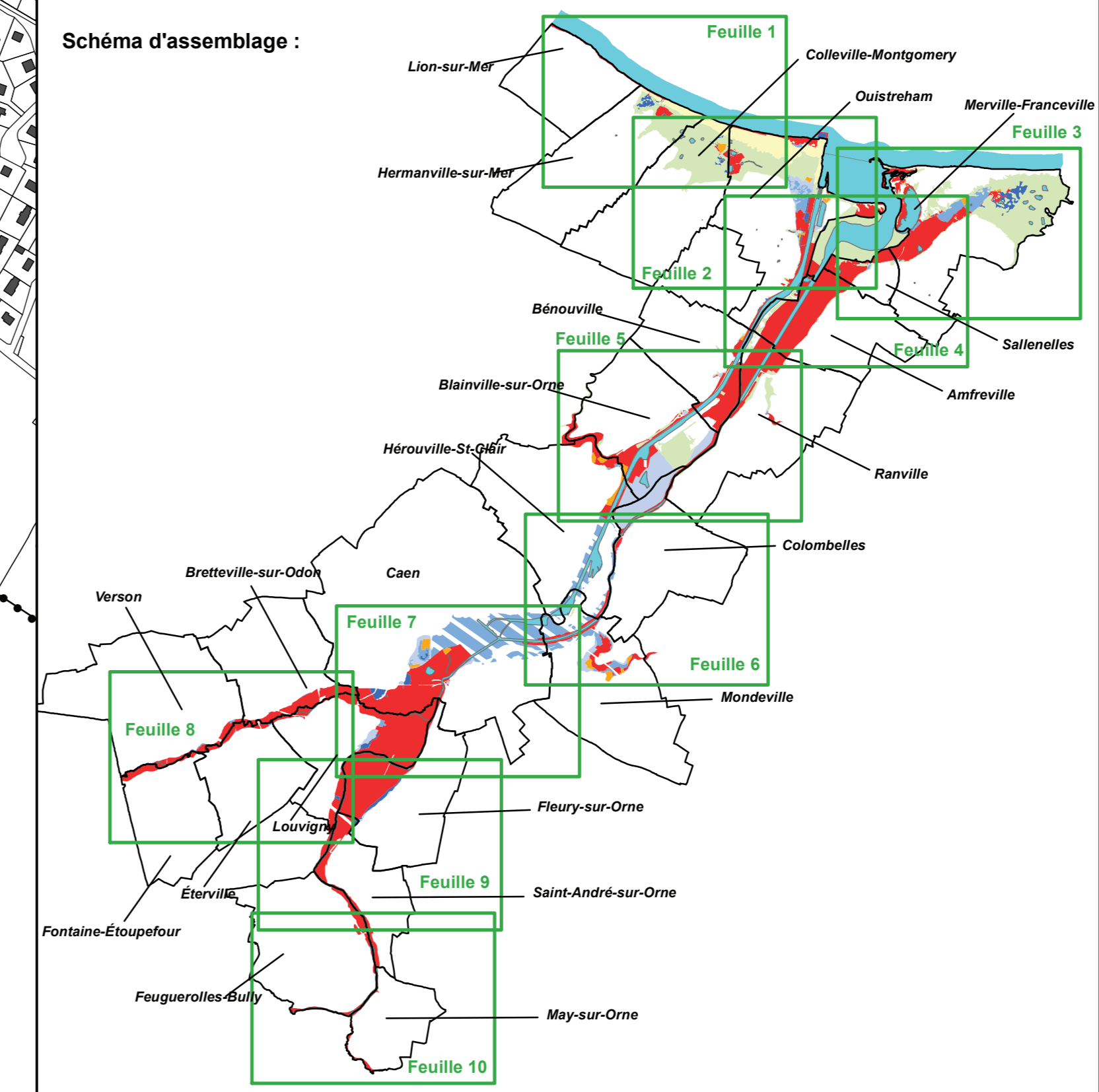
0 200 400 mètres

© Cadastre PCI 2019

IMDC Réalisation et édition : Alp'Géorisques - Avril 2021 Echelle : 1/5 000








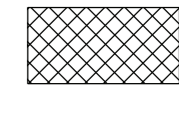
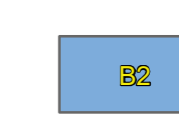
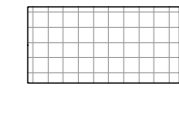
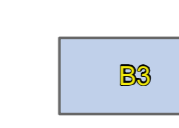









PRÉFET DU CALVADOS
 Direction Départementale des Territoires et de la Mer du Calvados
PLAN DE PRÉVENTION MULTI-RISQUES BASSE VALLÉE DE L'ORNE
PLAN DE ZONAGE RÉGLEMENTAIRE



Feuille 4 (Merville-Franceville, Sallenelles, Oustreham, Amfreville, Bénouville)

Vu pour être annexé à l'arrêté préfectoral d'approbation du 10 août 2021

Légende :

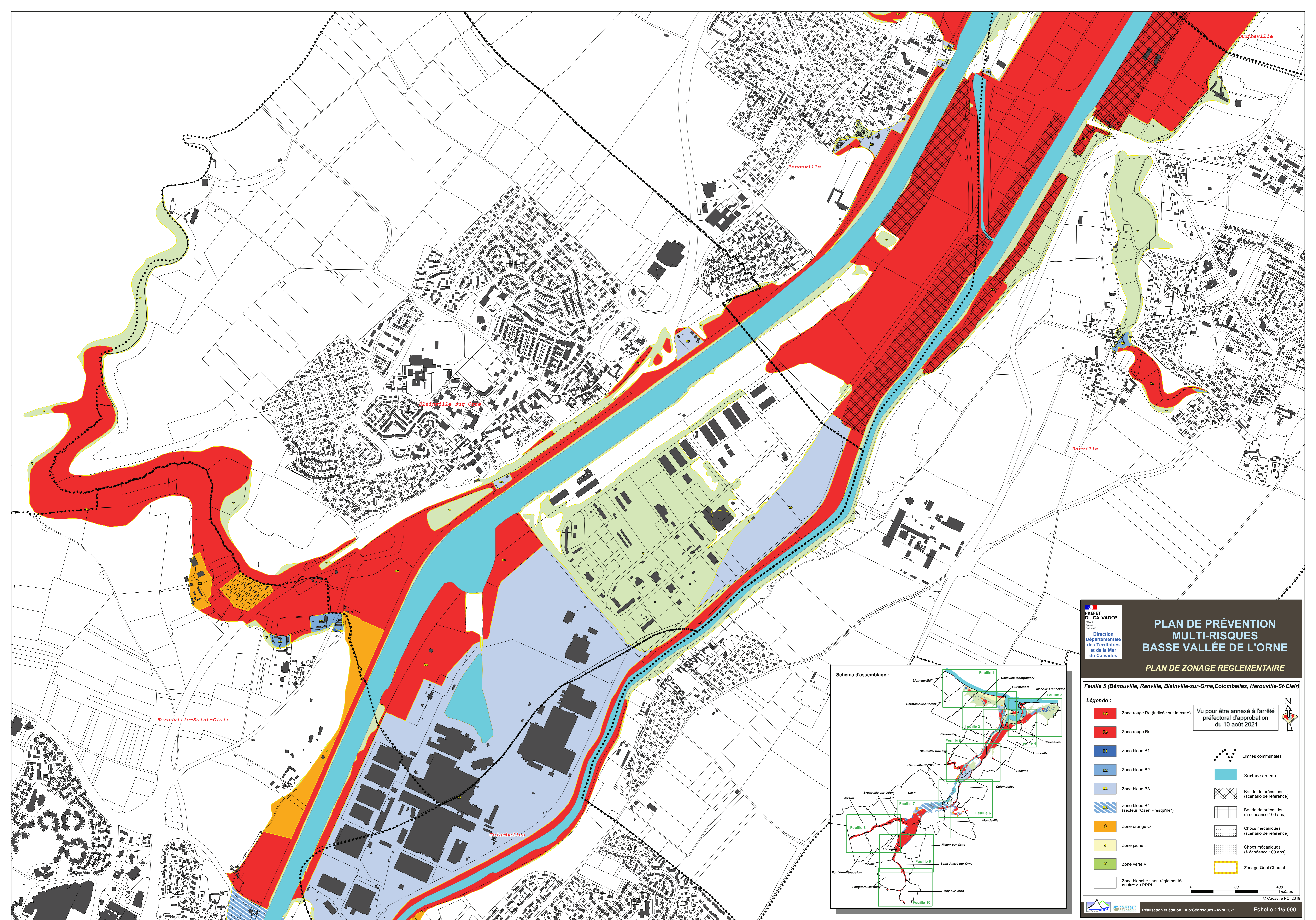
	Zone rouge Re (indiquée sur la carte)		Limites communales
	Zone rouge Rs		Surface en eau
	Zone bleue B1		Bande de précaution (scénario de référence)
	Zone bleue B2		Bande de précaution (à échéance 100 ans)
	Zone bleue B3		Chocs mécaniques (scénario de référence)
	Zone bleue B4 (secteur "Caen Presqu'île")		Chocs mécaniques (à échéance 100 ans)
	Zone orange O		Zonage Quai Charcot
	Zone jaune J		
	Zone verte V		
	Zone blanche : non réglementée au titre du PPRL		

0 200 400 mètres

© Cadastre PCI 2019

Realisation et édition : Alp'Géorisques - Avril 2021


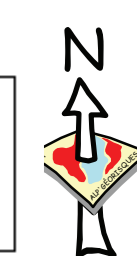






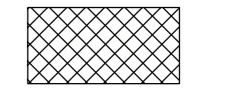

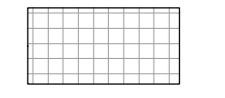







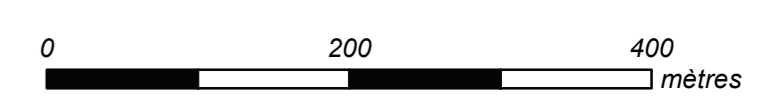
Echelle : 1/5 000



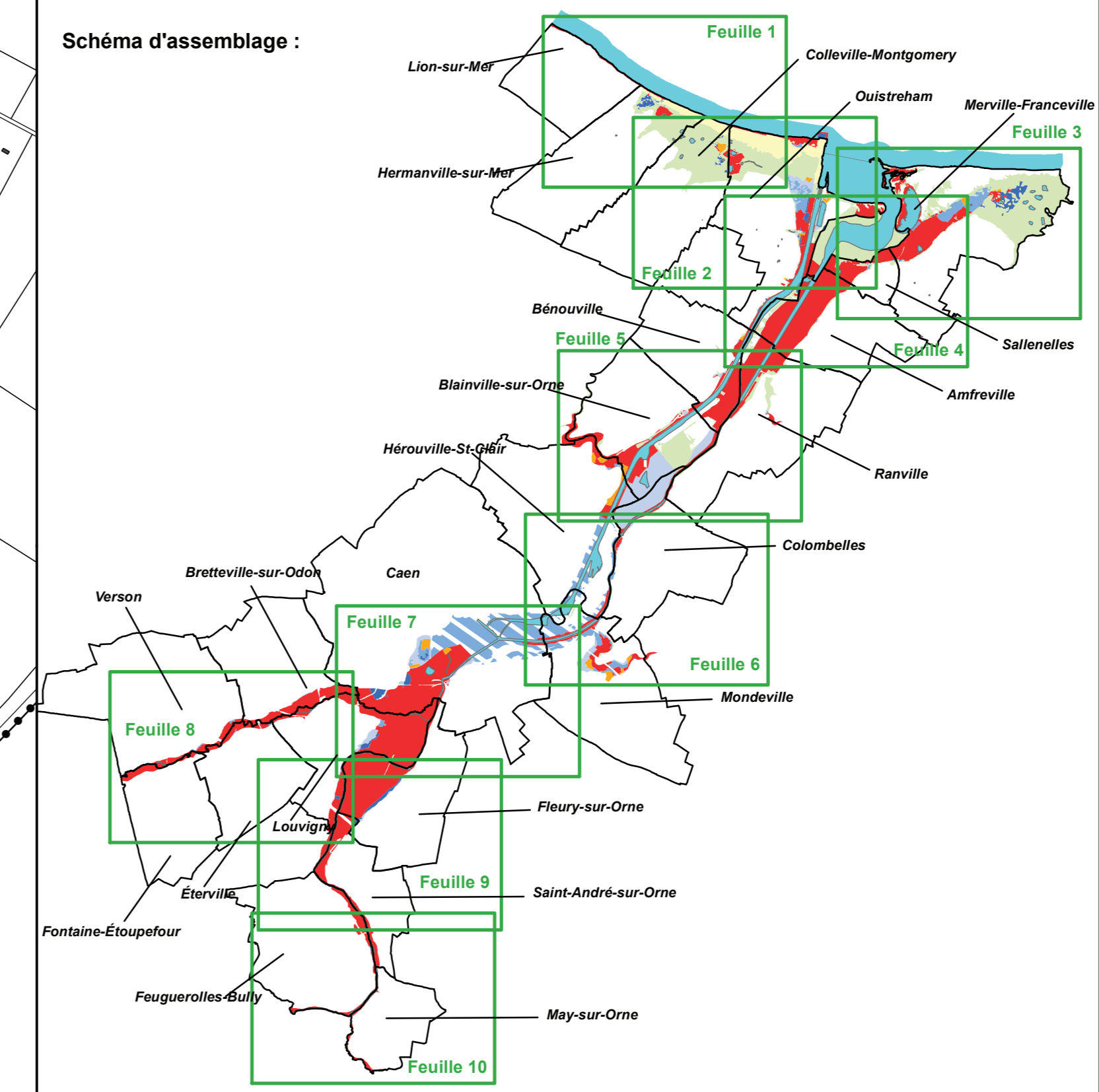

PRÉFET DU CALVADOS
 Direction Départementale des Territoires et de la Mer du Calvados
PLAN DE PRÉVENTION MULTI-RISQUES BASSE VALLÉE DE L'ORNE
PLAN DE ZONAGE RÉGLEMENTAIRE

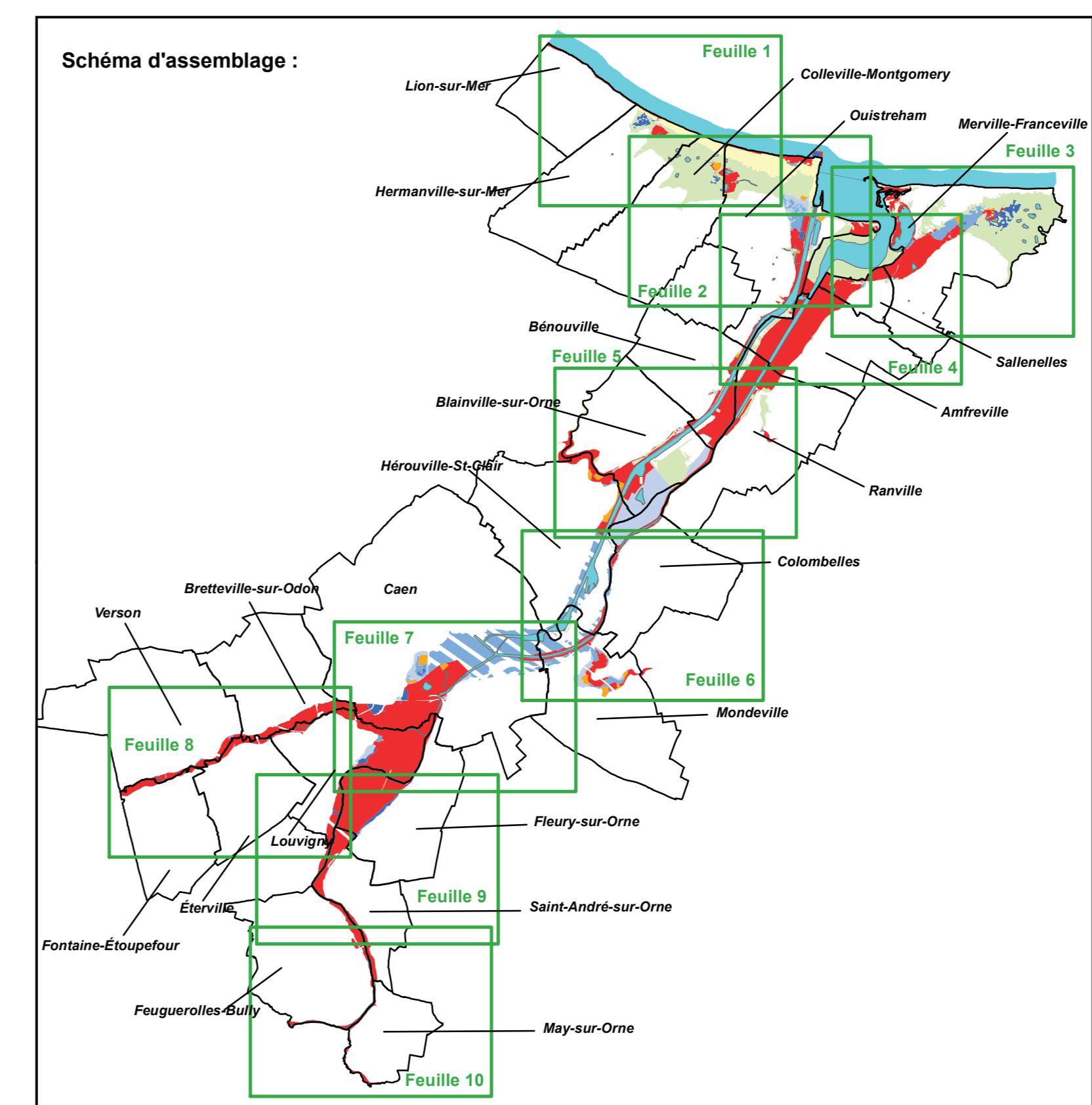
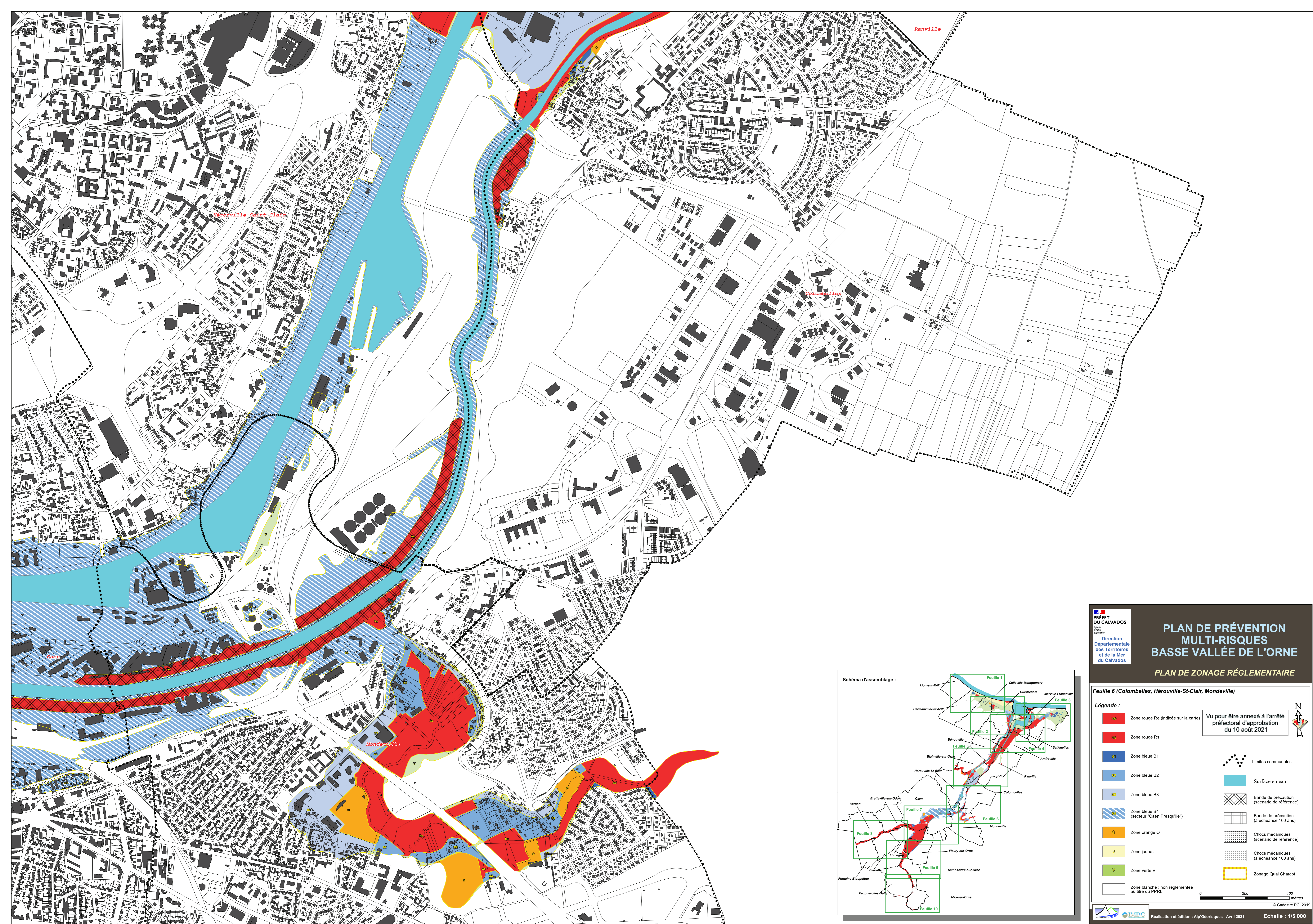
Feuille 5 (Bénouville, Ranville, Blainville-sur-Orne, Colombelles, Hérouville-St-Clair)

Légende :

	Zone rouge Re (indiquée sur la carte)		
	Zone rouge Rs		
	Zone bleue B1		Limites communales
	Zone bleue B2		Surface en eau
	Zone bleue B3		Bande de précaution (scénario de référence)
	Zone bleue B4 (secteur "Caen Presqu'île")		Bande de précaution (à échéance 100 ans)
	Zone orange O		Chocs mécaniques (scénario de référence)
	Zone jaune J		Chocs mécaniques (à échéance 100 ans)
	Zone verte V		Zonage Quai Charcot
	Zone blanche : non réglementée au titre du PPRL		0 200 400 mètres

Vu pour être annexé à l'arrêté préfectoral d'approbation du 10 août 2021





PRÉFET DU CALVADOS
 Direction Départementale des Territoires et de la Mer du Calvados

PLAN DE PRÉVENTION MULTI-RISQUES BASSE VALLÉE DE L'ORNE

PLAN DE ZONAGE RÉGLEMENTAIRE

Feuille 6 (Colombelles, Hérouville-St-Clair, Mondeville)

Légende :

- Zone rouge Re (indiquée sur la carte)
- Zone rouge Rs
- Zone bleue B1
- Zone bleue B2
- Zone bleue B3
- Zone bleue B4 (secteur "Caen Presqu'île")
- Zone orange O
- Zone jaune J
- Zone verte V
- Zone blanche : non réglementée au titre du PPRL

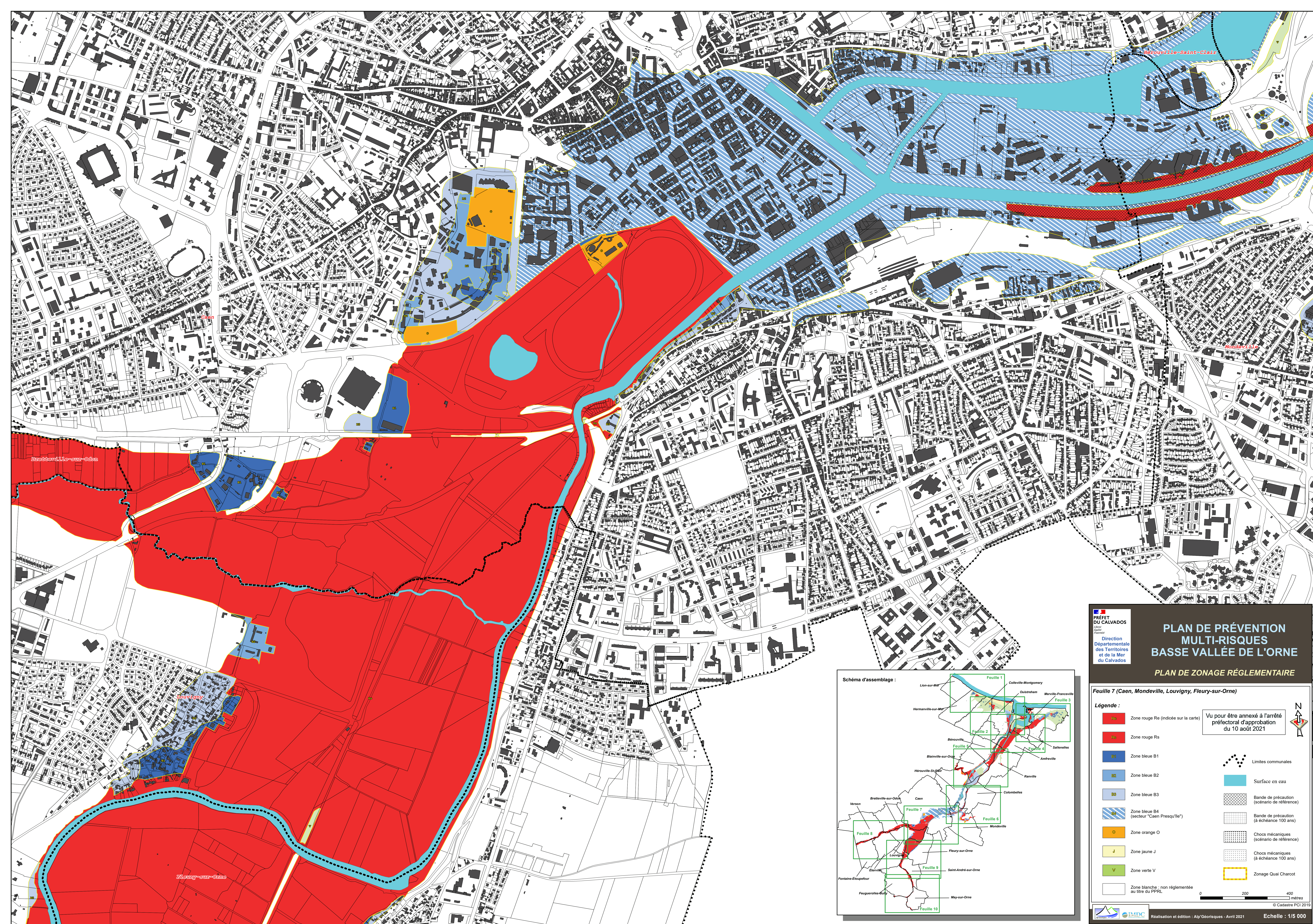
Vu pour être annexé à l'arrêté préfectoral d'approbation du 10 août 2021

- Limites communales
- Surface en eau
- Bande de précaution (scénario de référence)
- Bande de précaution (à échéance 100 ans)
- Chocs mécaniques (scénario de référence)
- Chocs mécaniques (à échéance 100 ans)
- Zonage Quai Charcot

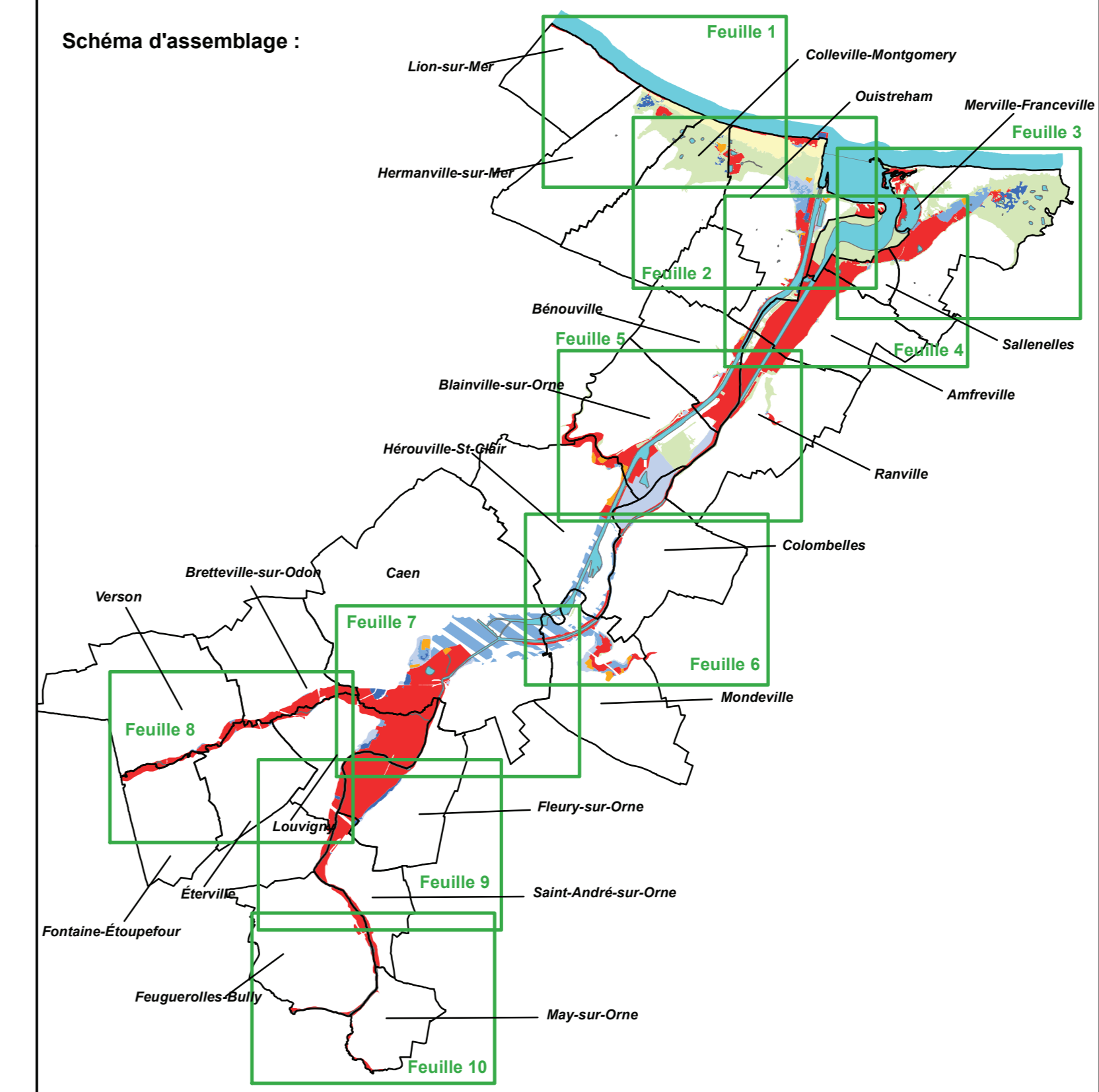
0 200 400 mètres

© Cadastre PCI 2019

IMDC Réalisation et édition : Alp'Géorisques - Avril 2021 Echelle : 1/5 000






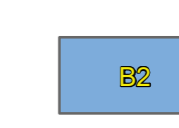
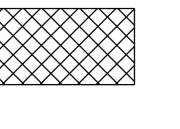
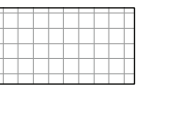

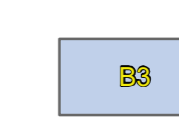


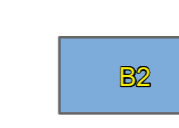


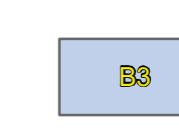




PLAN DE PRÉVENTION MULTI-RISQUES
BASSE VALLÉE DE L'ORNE
 PLAN DE ZONAGE RÉGLEMENTAIRE



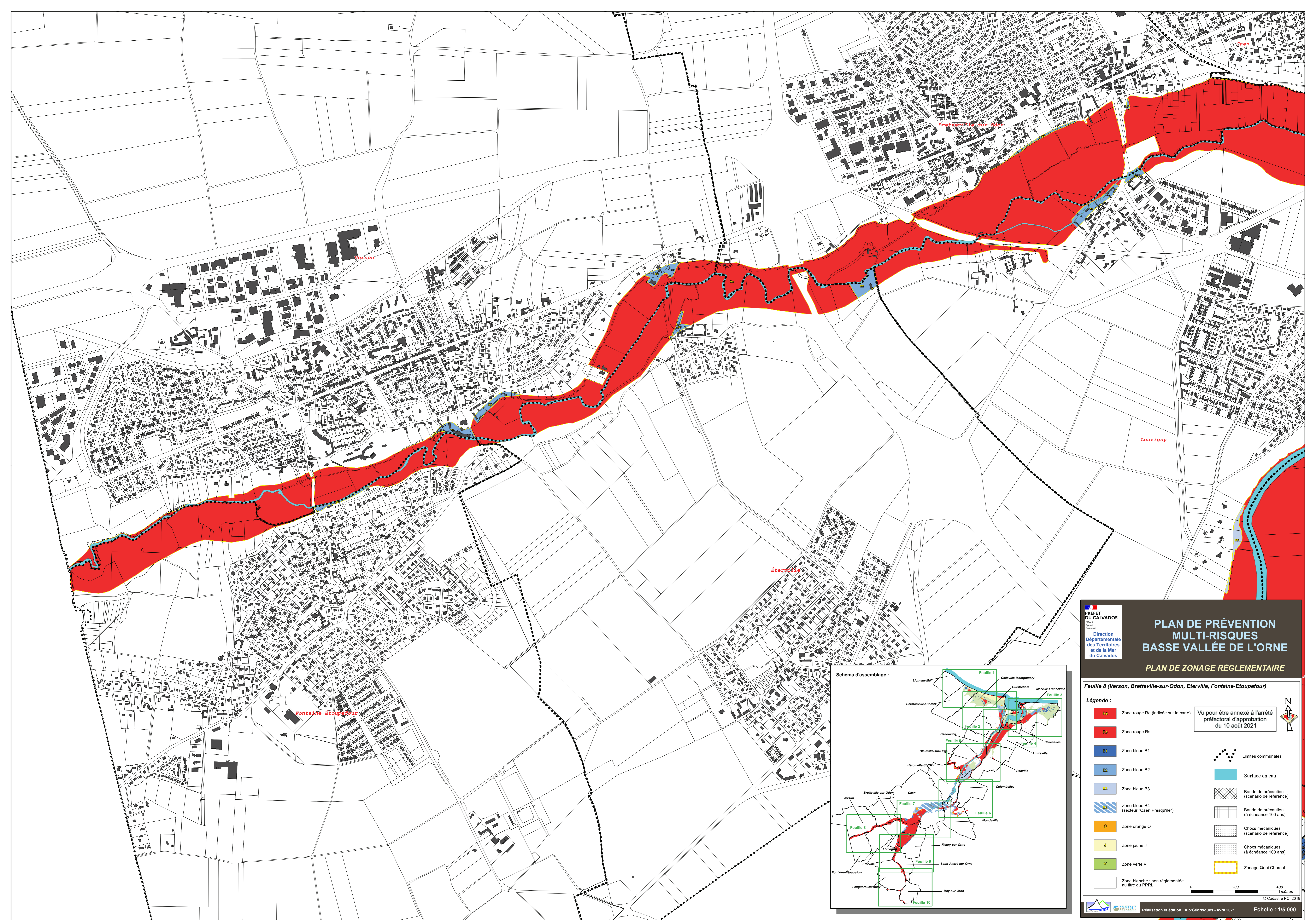
Direction Départementale des Territoires et de la Mer du Calvados
Feuille 7 (Caen, Mondeville, Louvigny, Fleury-sur-Orne)

Légende :

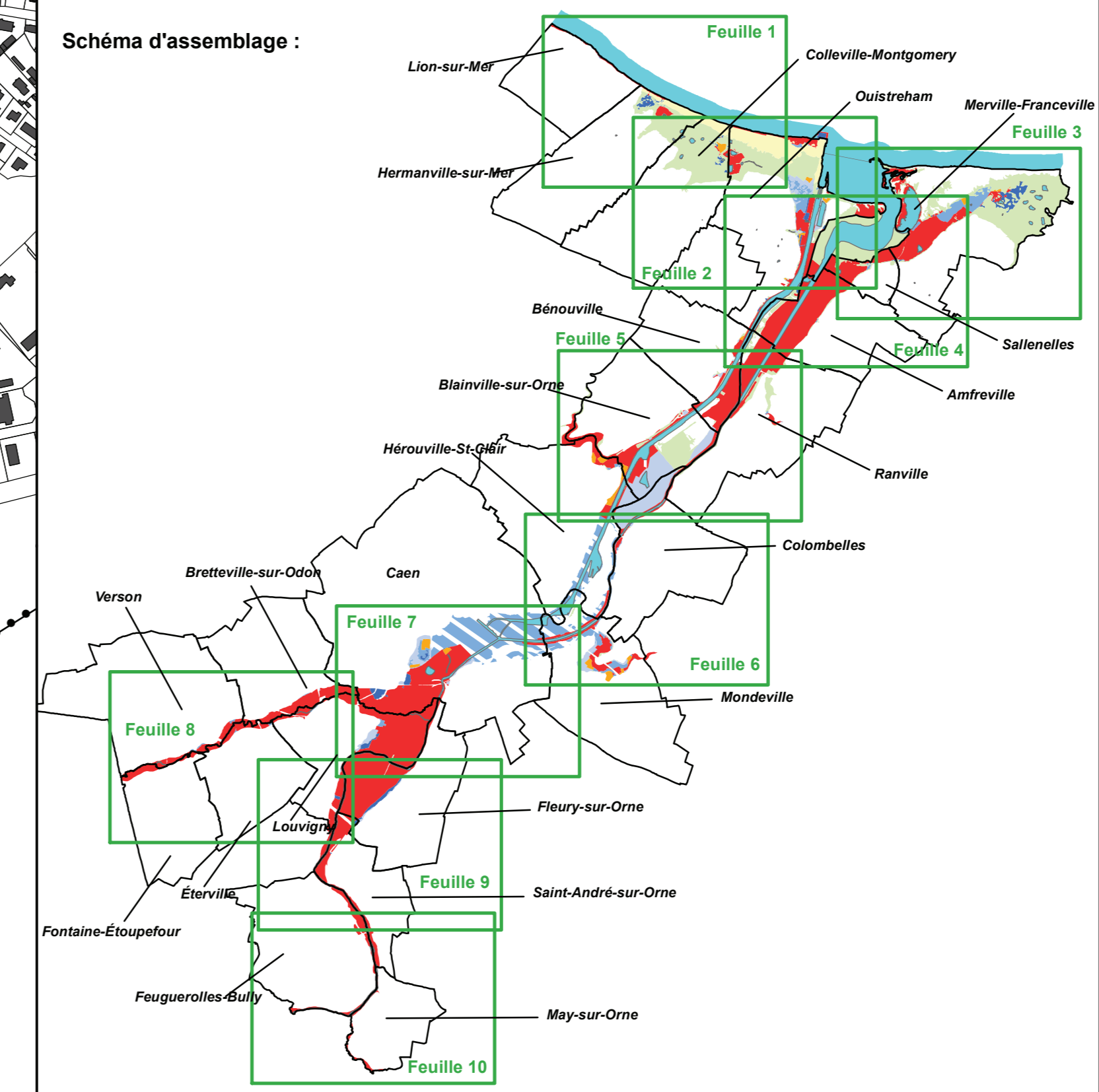
	Zone rouge Re (indiquée sur la carte)		Zone bleue B1		Limites communales		Surface en eau
	Zone rouge Rs		Zone bleue B2		Bande de précaution (scénario de référence)		Bande de précaution (à échéance 100 ans)
	Zone bleue B3		Zone bleue B4 (secteur "Caen Presqu'île")		Chocs mécaniques (scénario de référence)		Chocs mécaniques (à échéance 100 ans)
	Zone orange O		Zone jaune J		Zonage Quai Charcot		
	Zone verte V		Zone blanche : non réglementée au titre du PPRL				

Vu pour être annexé à l'arrêté préfectoral d'approbation du 10 août 2021

0 200 400 mètres
 © Cadastre PCI 2019
 Echelle : 1/5 000


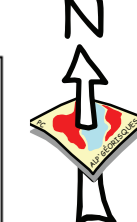



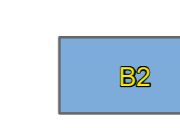

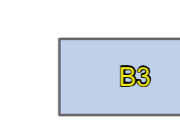
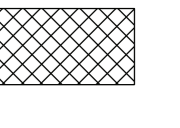

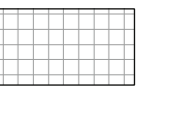










PRÉFET DU CALVADOS
 Direction Départementale des Territoires et de la Mer du Calvados
PLAN DE PRÉVENTION MULTI-RISQUES BASSE VALLÉE DE L'ORNE
 PLAN DE ZONAGE RÉGLEMENTAIRE



Feuille 6 (Verson, Breteville-sur-Odon, Eterville, Fontaine-Etoupefour)

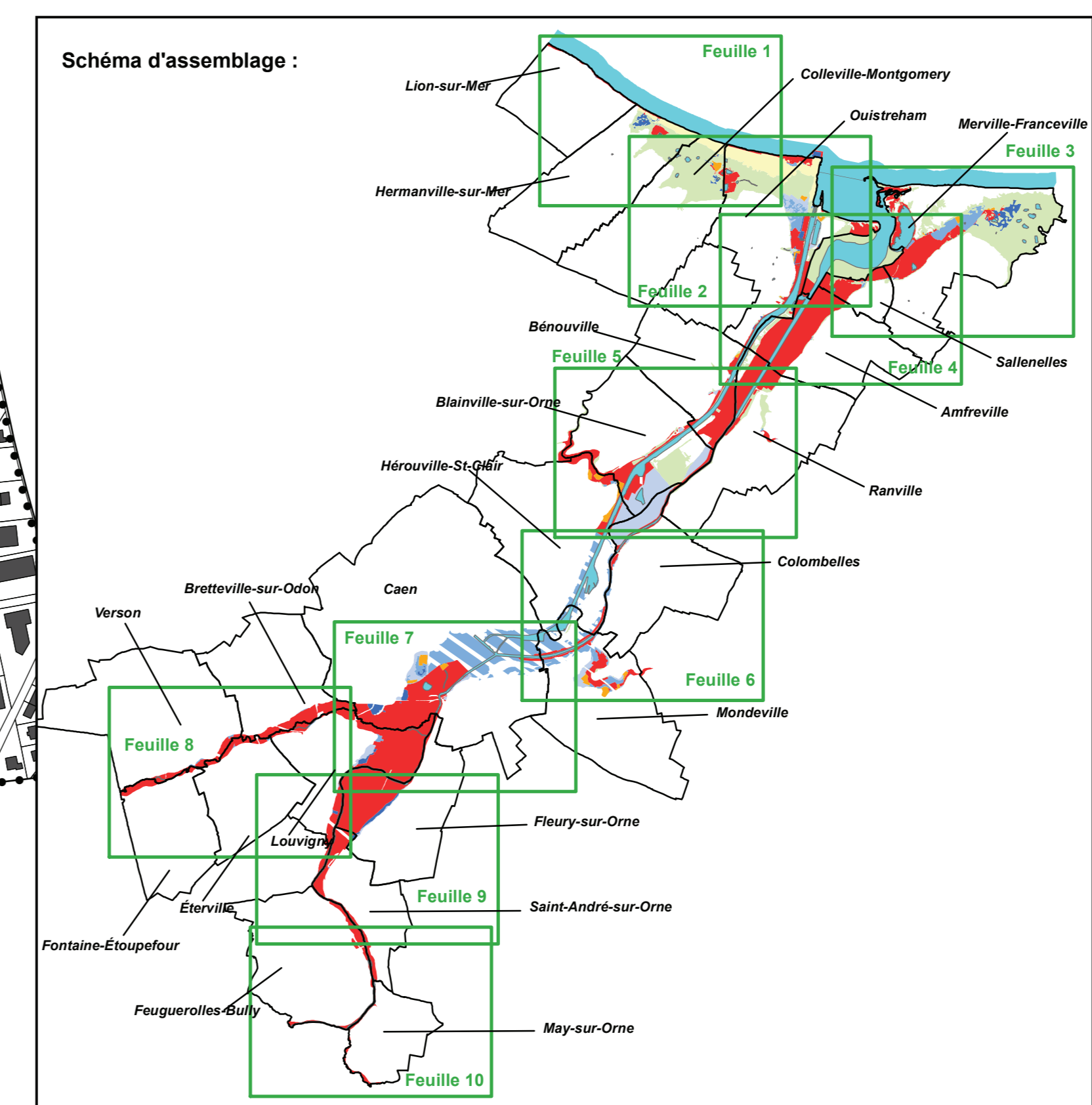
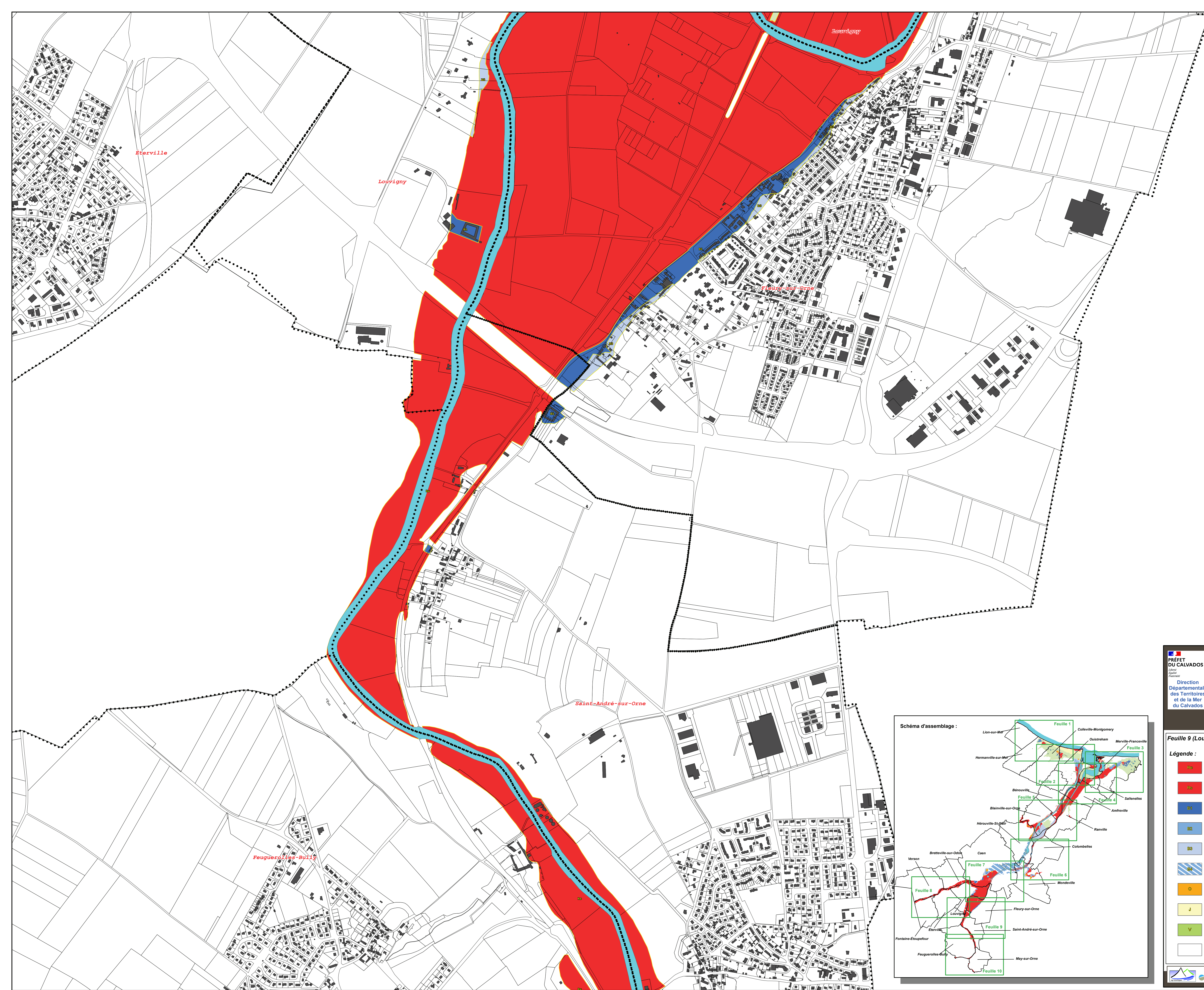
Légende :

	Zone rouge Re (indiquée sur la carte)	Vu pour être annexé à l'arrêté préfectoral d'approbation du 10 août 2021	
	Zone rouge Rs		
	Zone bleue B1		Limites communales
	Zone bleue B2		Surface en eau
	Zone bleue B3		Bande de précaution (scénario de référence)
	Zone bleue B4 (secteur "Caen Presqu'île")		Bande de précaution (à échéance 100 ans)
	Zone orange O		Chocs mécaniques (scénario de référence)
	Zone jaune J		Chocs mécaniques (à échéance 100 ans)
	Zone verte V		Zonage Quai Charcot
	Zone blanche : non réglementée au titre du PPRL		

0 200 400 mètres

© Cadastre PCI 2019

IMDC Réalisation et édition : Alp'Géorisques - Avril 2021 Echelle : 1/5 000



PRÉFET DU CALVADOS
 Direction Départementale des Territoires et de la Mer du Calvados

PLAN DE PRÉVENTION MULTI-RISQUES BASSE VALLÉE DE L'ORNE

PLAN DE ZONAGE RÉGLEMENTAIRE

Feuille 9 (Louvigny, Fleury-sur-Orne, St-André-sur-Orne, Feugerolles-Bully)

Légende :

- Zone rouge Re (indiquée sur la carte)
- Zone rouge Rs
- Zone bleue B1
- Zone bleue B2
- Zone bleue B3
- Zone bleue B4 (secteur "Caen Presqu'île")
- Zone orange O
- Zone jaune J
- Zone verte V
- Zone blanche : non réglementée au titre du PPRL

Vu pour être annexé à l'arrêté préfectoral d'approbation du 10 août 2021

- Limites communales
- Surface en eau
- Bande de précaution (scénario de référence)
- Bande de précaution (à échéance 100 ans)
- Chocs mécaniques (scénario de référence)
- Chocs mécaniques (à échéance 100 ans)
- Zonage Quai Charcot

0 200 400 mètres

© Cadastre PCI 2019

IMDC Réalisation et édition : Alp'Géorisques - Avril 2021 Echelle : 1/5 000