

PLAN DE PREVENTION DES RISQUES D'INONDATION DE LA BASSE VALLEE DE L'ORNE

CARTOGRAPHIE DE L'ALEA

Vu pour être annexé à l'arrêté
préfectoral d'approbation
du 10 août 2021



DDE 14





JUILLET 2008

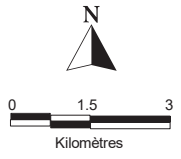
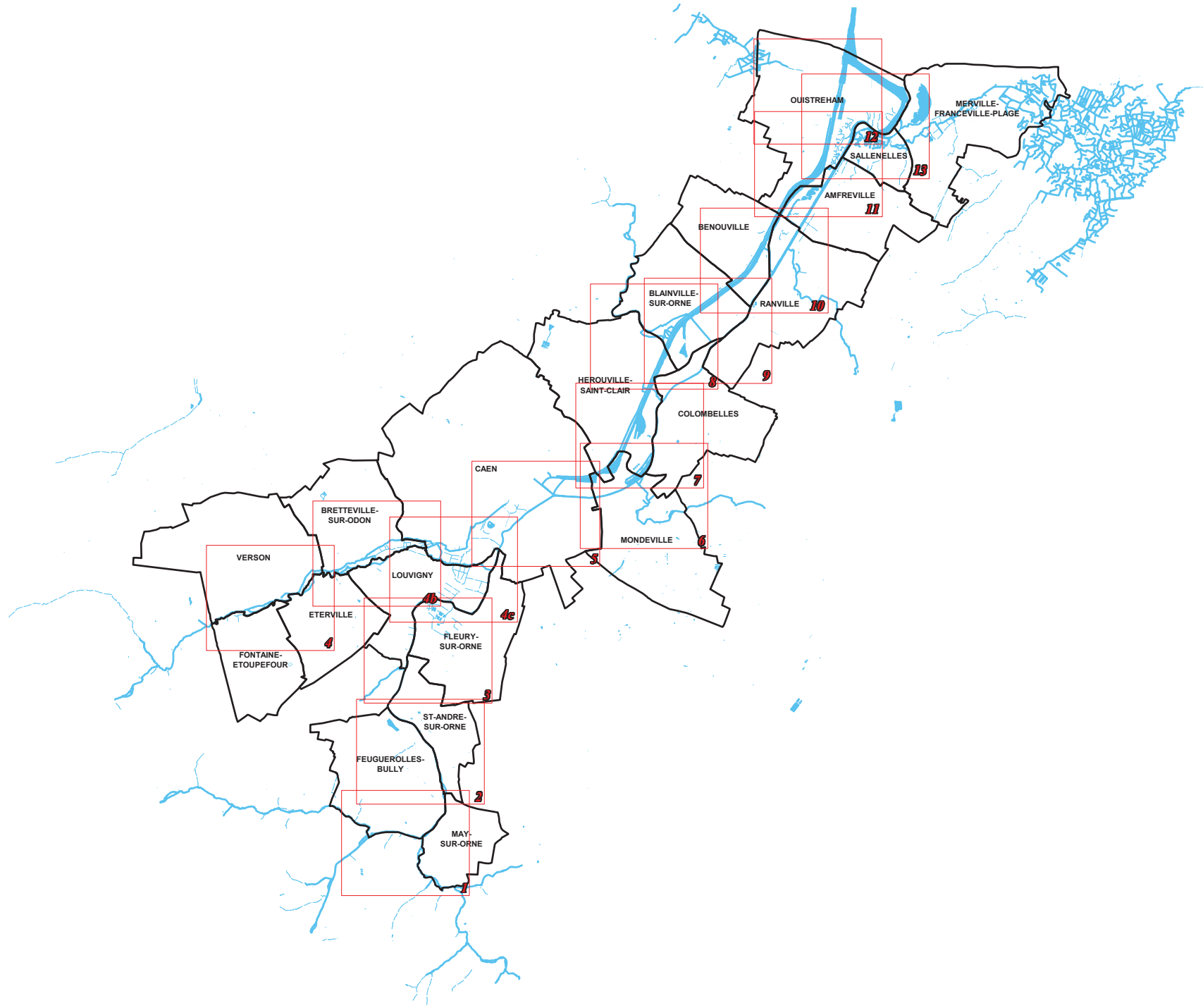
**PLAN DE PREVENTION DES
RISQUES D'INONDATION
DE LA BASSE VALLEE
DE L'ORNE**

CARTOGRAPHIE DE L'ALEA

TABLEAU
D'ASSEMBLAGE

LEGENDE:






-  Limite communale
-  Hydrographie



Juillet 2008

CARTOGRAPHIE DE L'ALEA

LEGENDE :





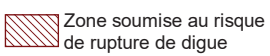
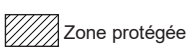

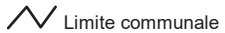

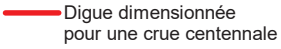

| Aléa | Hauteur d'eau < 1 m | Hauteur d'eau > 1 m |
|---------------------|---|--|
| Vitesse < 0.5 m / s |  Aléa Faible |  Aléa Moyen |
| Vitesse > 0.5 m / s |  Aléa Fort |  Aléa très Fort |
| Autre |  Zone protégée | |

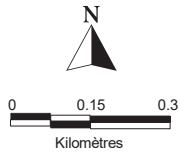
**PLAN DE PREVENTION DES
RISQUES D'INONDATION
DE LA BASSE VALLEE
DE L'ORNE**

CARTOGRAPHIE DE L'ALEA

PLANCHE 1
May-sur-Orne
Feuquerolles-Bully

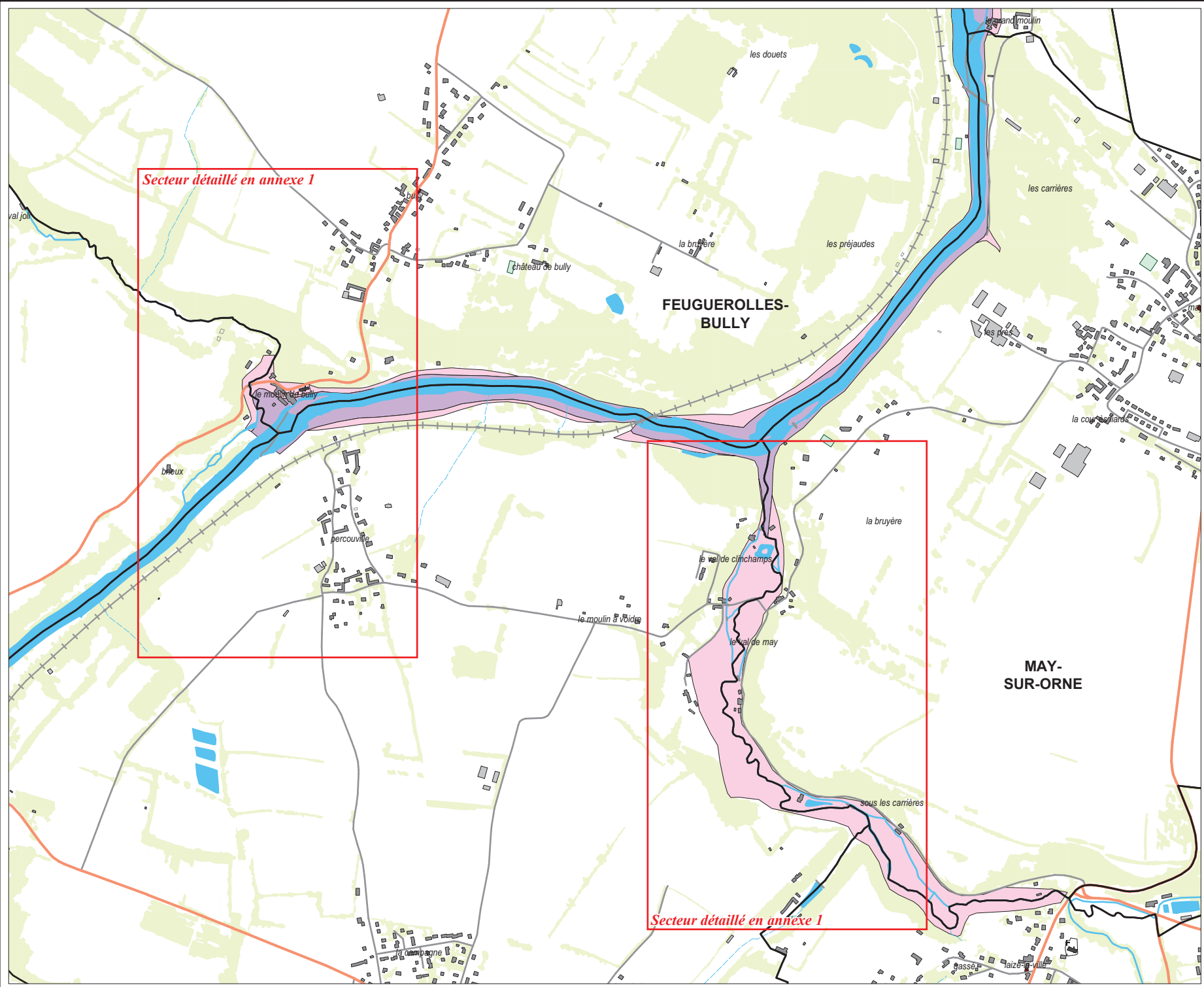
LEGENDE:

-  Aléa faible
-  Aléa moyen
-  Aléa fort
-  Aléa très fort
-  Zone soumise au risque de rupture de digue
-  Zone protégée
-  6.51 Cote de référence: cote estimée du plan d'eau pour la crue centennale
-  Limite communale
-  Hydrographie
-  Digue dimensionnée pour une crue centennale
-  Ouvrage de protection



Juillet 2008

REPRODUCTION INTERDITE
©IGN-SD TOPO@Pays - Edition 2006





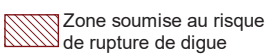
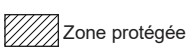


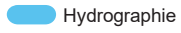
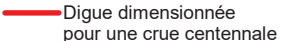
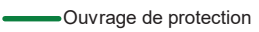


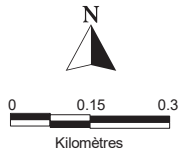
PLAN DE PREVENTION DES RISQUES D'INONDATION DE LA BASSE VALLEE DE L'ORNE

CARTOGRAPHIE DE L'ALEA

PLANCHE 2
St-André-sur-Orne
Feuguerolles-Bully

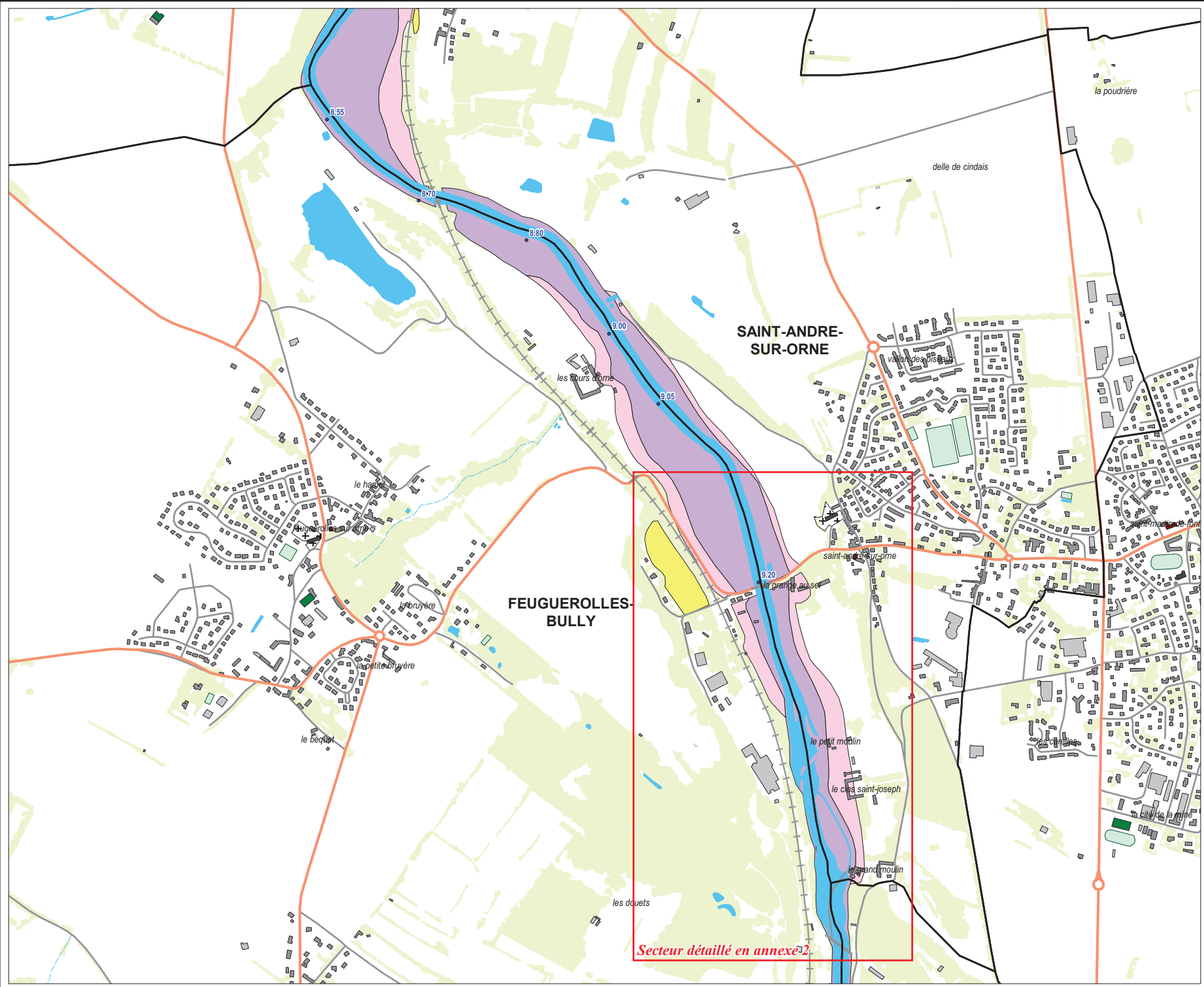
LEGENDE:

-  Aléa faible
-  Aléa moyen
-  Aléa fort
-  Aléa très fort
-  Zone soumise au risque de rupture de digue
-  Zone protégée
-  6.51 Cote de référence: cote estimée du plan d'eau pour la crue centennale
-  Limite communale
-  Hydrographie
-  Digue dimensionnée pour une crue centennale
-  Ouvrage de protection

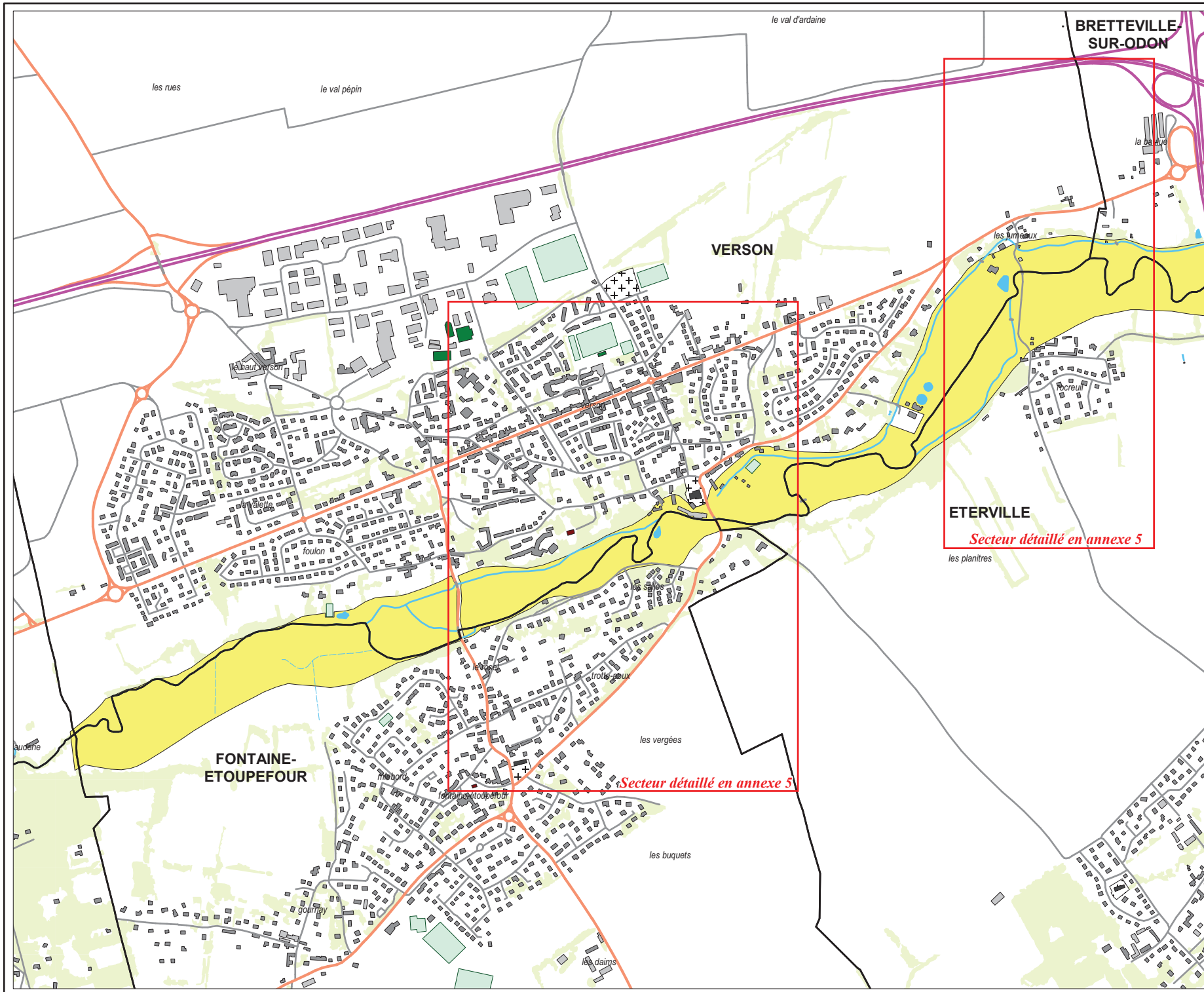


Juillet 2008

REPRODUCTION INTERDITE
©IGN-SD TOPO@Pays - Edition 2006



Secteur détaillé en annexe 2.



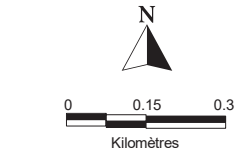
PLAN DE PREVENTION DES RISQUES D'INONDATION DE LA BASSE VALLEE DE L'ORNE

CARTOGRAPHIE DE L'ALEA

PLANCHE 4
 Bretteville-sur-Odon
 Eterville
 Fontaine-Etoupefour
 Verson

LEGENDE:

- Aléa faible
- Aléa moyen
- Aléa fort
- Aléa très fort
- Zone soumise au risque de rupture de digue
- Zone protégée
- 6.51 Cote de référence: cote estimée du plan d'eau pour la crue centennale
- Limite communale
- Hydrographie
- Digue dimensionnée pour une crue centennale
- Ouvrage de protection



Juillet 2008

REPRODUCTION INTERDITE
 ©IGN-BD TOPO@Pays - Edition 2006





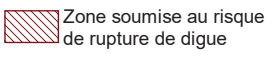
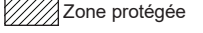
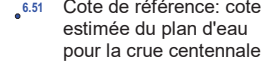

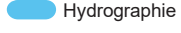
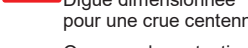

**PLAN DE PREVENTION DES
RISQUES D'INONDATION
DE LA BASSE VALLEE
DE L'ORNE**

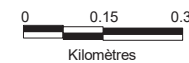
CARTOGRAPHIE DE L'ALEA

PLANCHE 4b

Bretteville-sur-Odon
Caen
Eterville
Louvigny

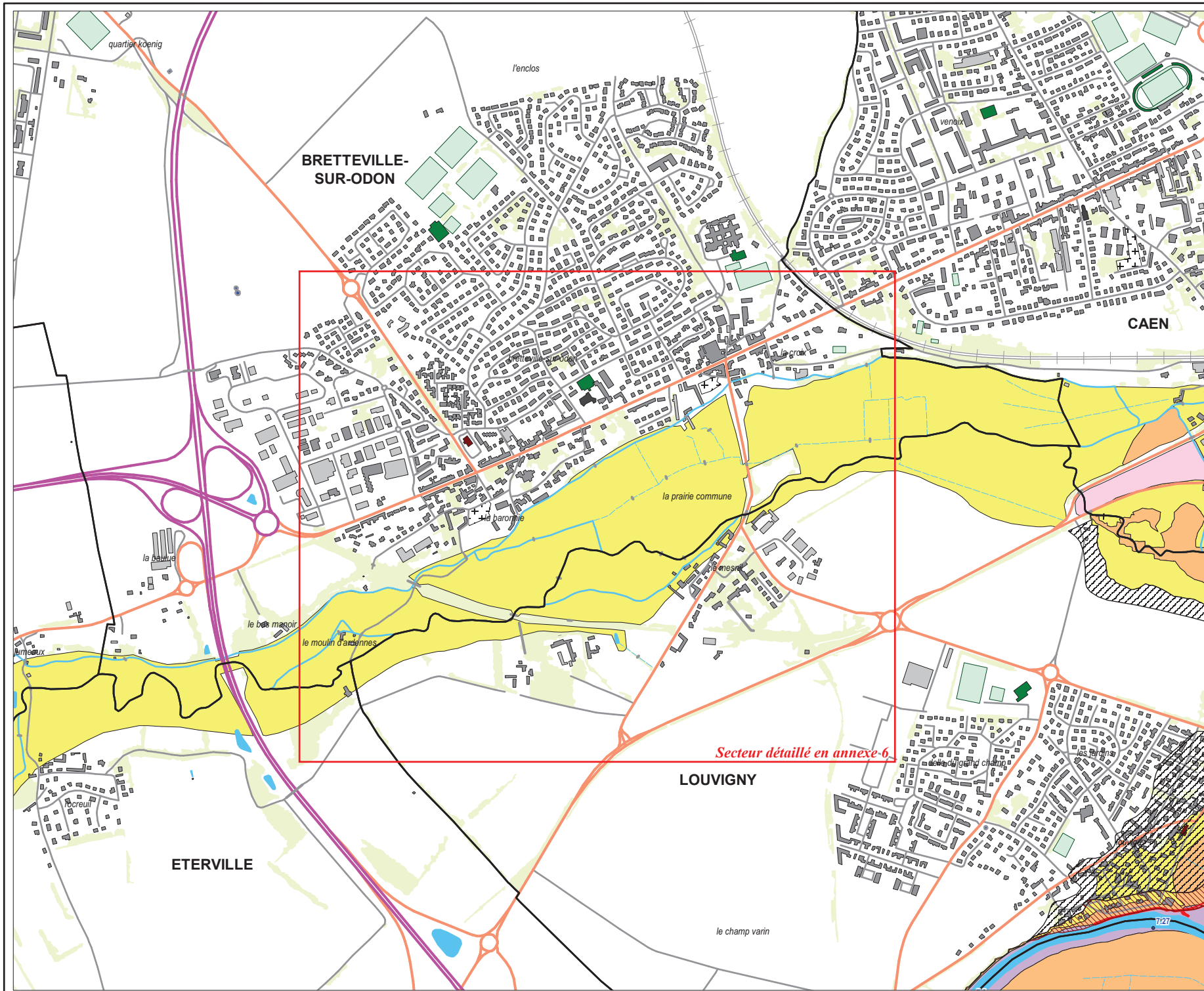
LEGENDE:

-  Aléa faible
-  Aléa moyen
-  Aléa fort
-  Aléa très fort
-  Zone soumise au risque de rupture de digue
-  Zone protégée
-  6.51 Cote de référence: cote estimée du plan d'eau pour la crue centennale
-  Limite communale
-  Hydrographie
-  Digue dimensionnée pour une crue centennale
-  Ouvrage de protection



Juillet 2008

REPRODUCTION INTERDITE
©IGN-SD TOPOIPays - Edition 2006








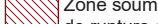





**PLAN DE PREVENTION DES
RISQUES D'INONDATION
DE LA BASSE VALLEE
DE L'ORNE**

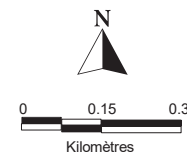
CARTOGRAPHIE DE L'ALEA

PLANCHE 4c

Caen
Fleury-sur-Orne
Louvigny

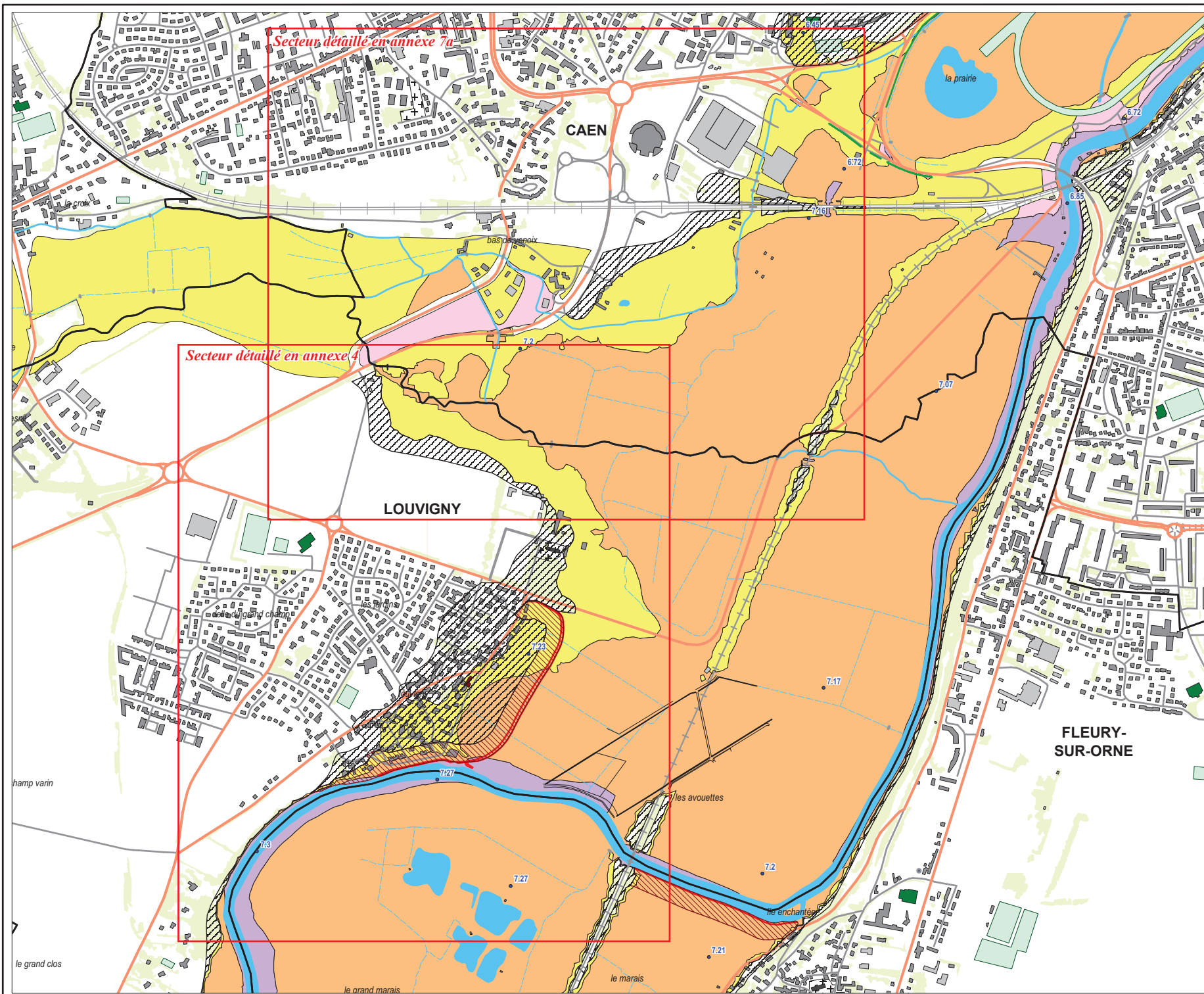
LEGENDE:

-  Aléa faible
-  Aléa moyen
-  Aléa fort
-  Aléa très fort
-  Zone soumise au risque de rupture de digue
-  Zone protégée
-  6.51 Cote de référence: cote estimée du plan d'eau pour la crue centennale
-  Limite communale
-  Hydrographie
-  Digue dimensionnée pour une crue centennale
-  Ouvrage de protection



Juillet 2008

REPRODUCTION INTERDITE
©IGN-SD TOPO/Pays - Edition 2006







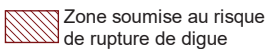
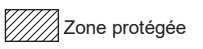


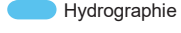
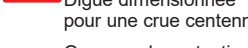

**PLAN DE PREVENTION DES
RISQUES D'INONDATION
DE LA BASSE VALLEE
DE L'ORNE**

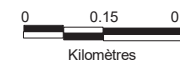
CARTOGRAPHIE DE L'ALEA

PLANCHE 5

Caen

LEGENDE:

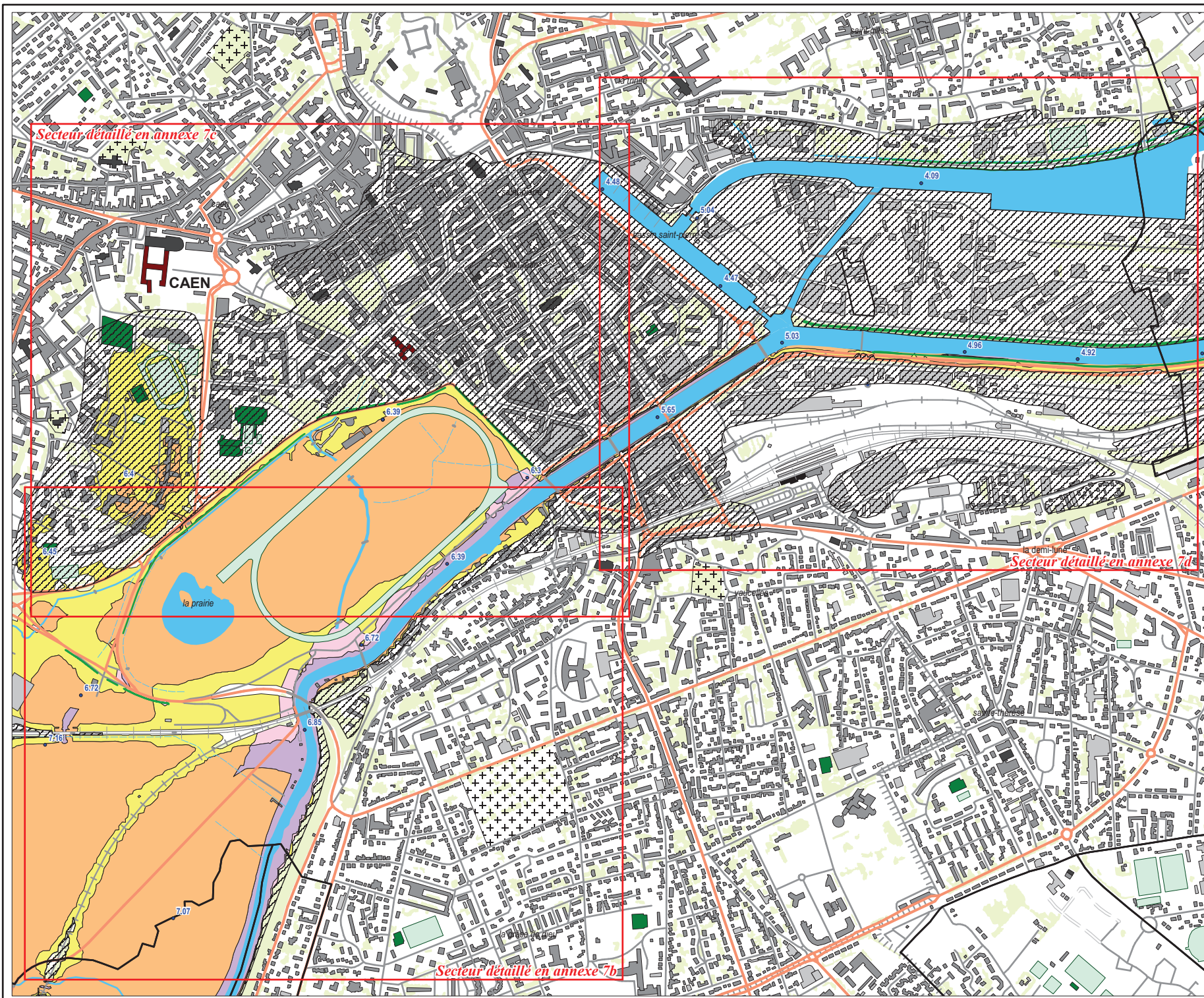
-  Aléa faible
-  Aléa moyen
-  Aléa fort
-  Aléa très fort
-  Zone soumise au risque de rupture de digue
-  Zone protégée
-  6.51 Cote de référence: cote estimée du plan d'eau pour la crue centennale
-  Limite communale
-  Hydrographie
-  Digue dimensionnée pour une crue centennale
-  Ouvrage de protection



SOGREAH

Juillet 2008

REPRODUCTION INTERDITE
©IGN-SD TOPO@Pays - Edition 2008



**PLAN DE PREVENTION DES
RISQUES D'INONDATION
DE LA BASSE VALLEE
DE L'ORNE**

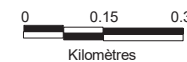
CARTOGRAPHIE DE L'ALEA

PLANCHE 6

Colombelles
Hérouville-Saint-Clair
Mondeville

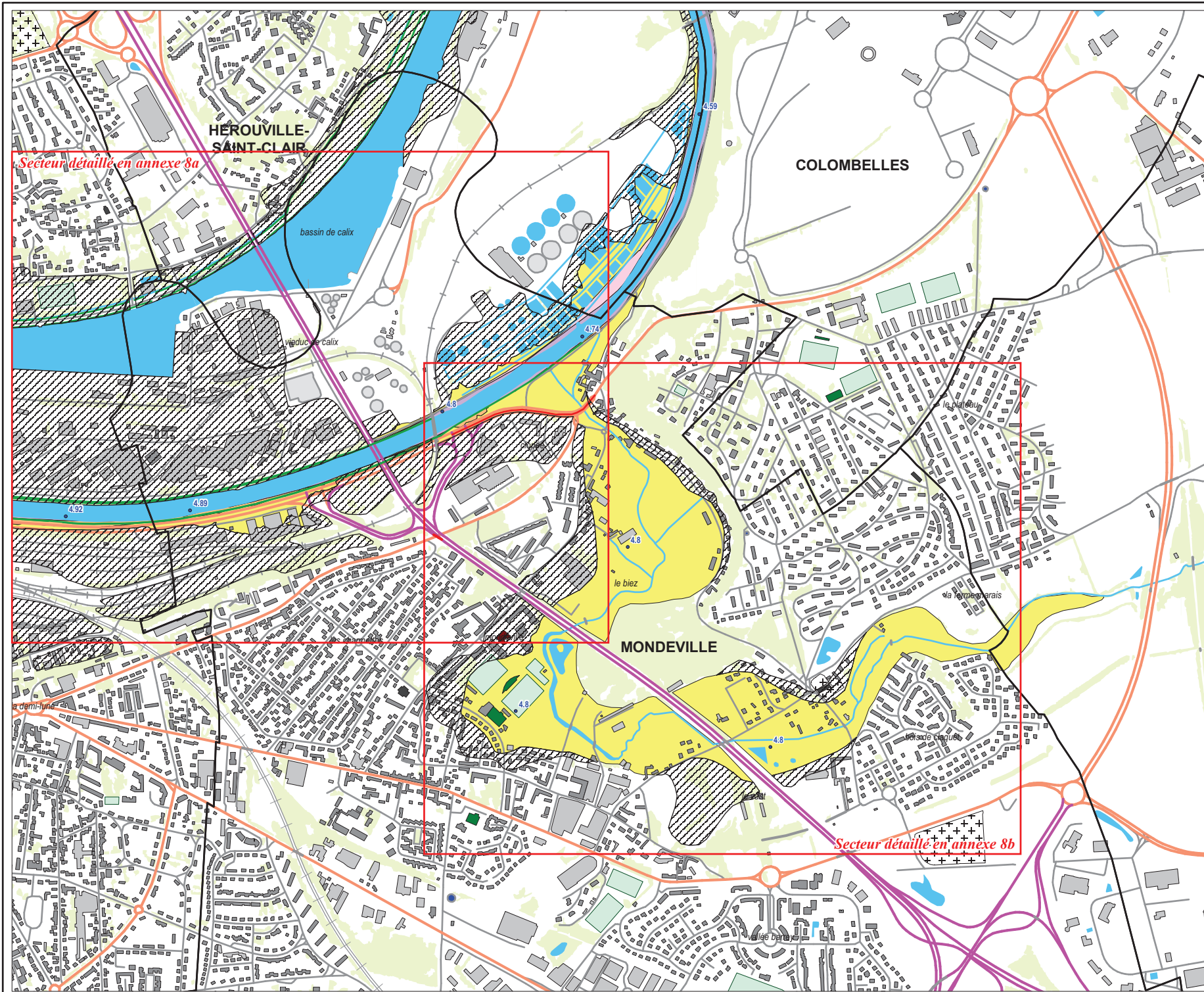
LEGENDE:

- Aléa faible
- Aléa moyen
- Aléa fort
- Aléa très fort
- Zone soumise au risque de rupture de digue
- Zone protégée
- 6.51 Cote de référence: cote estimée du plan d'eau pour la crue centennale
- Limite communale
- Hydrographie
- Digue dimensionnée pour une crue centennale
- Ouvrage de protection



Juillet 2008

REPRODUCTION INTERDITE
©IGN-SD TOPO/Pays - Edition 2008







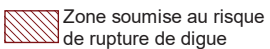
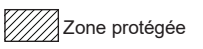
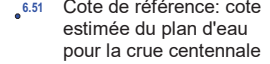

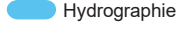
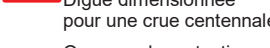

**PLAN DE PREVENTION DES
RISQUES D'INONDATION
DE LA BASSE VALLEE
DE L'ORNE**

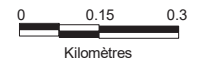
CARTOGRAPHIE DE L'ALEA

PLANCHE 7

Colombelles
Hérouville-St-Clair

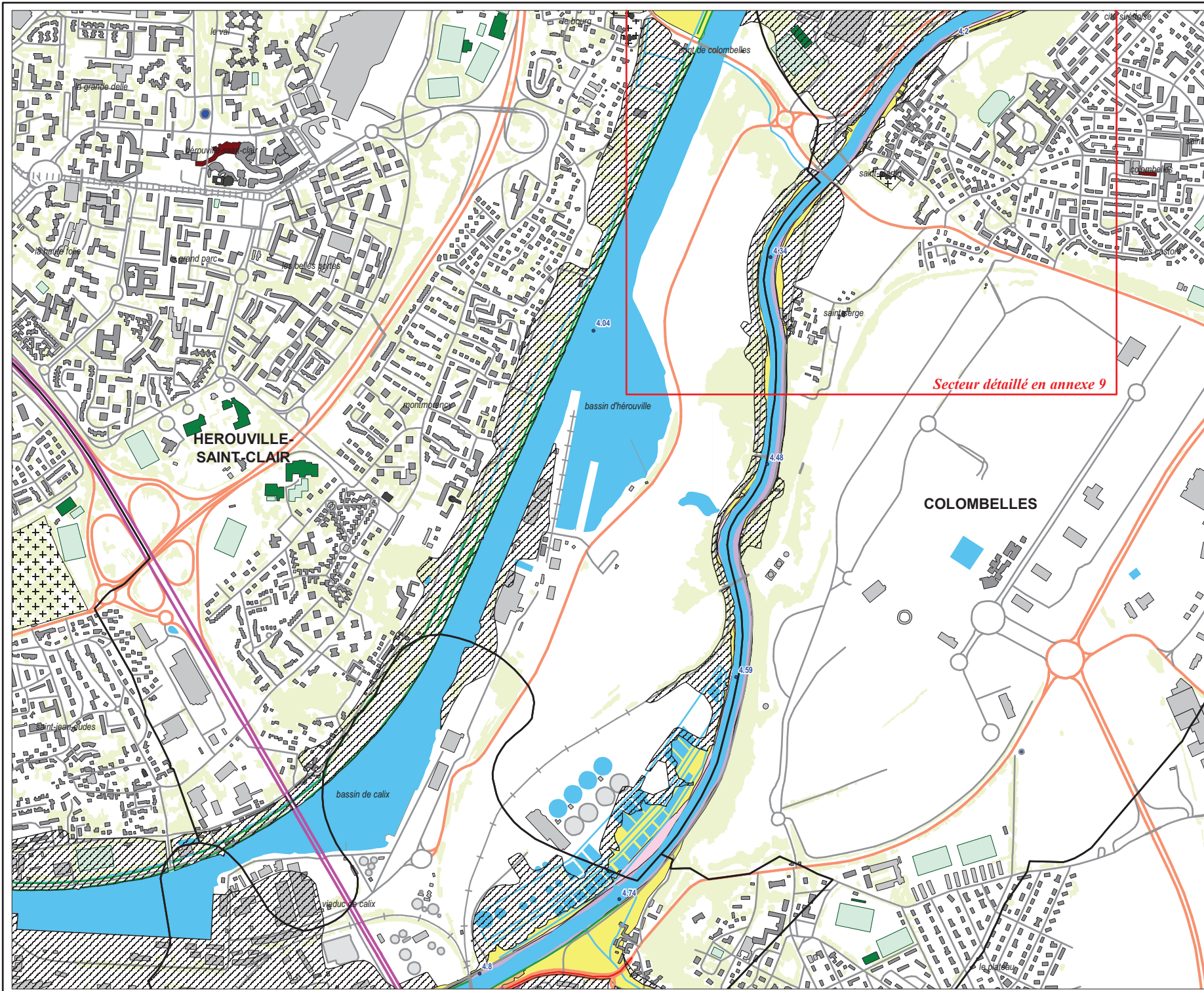
LEGENDE:

-  Aléa faible
-  Aléa moyen
-  Aléa fort
-  Aléa très fort
-  Zone soumise au risque de rupture de digue
-  Zone protégée
-  6.51 Cote de référence: cote estimée du plan d'eau pour la crue centennale
-  Limite communale
-  Hydrographie
-  Digue dimensionnée pour une crue centennale
-  Ouvrage de protection



Juillet 2008

REPRODUCTION INTERDITE
©IGN-SD TOPO@Pays - Edition 2006





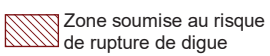
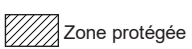
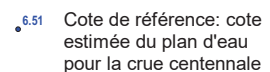
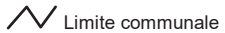

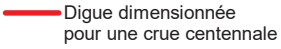



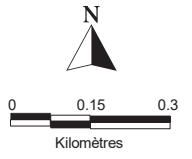
PLAN DE PREVENTION DES RISQUES D'INONDATION DE LA BASSE VALLEE DE L'ORNE

CARTOGRAPHIE DE L'ALEA

PLANCHE 8
Blainville-sur-Orne
Colombelles
Hérouville-St-Clair

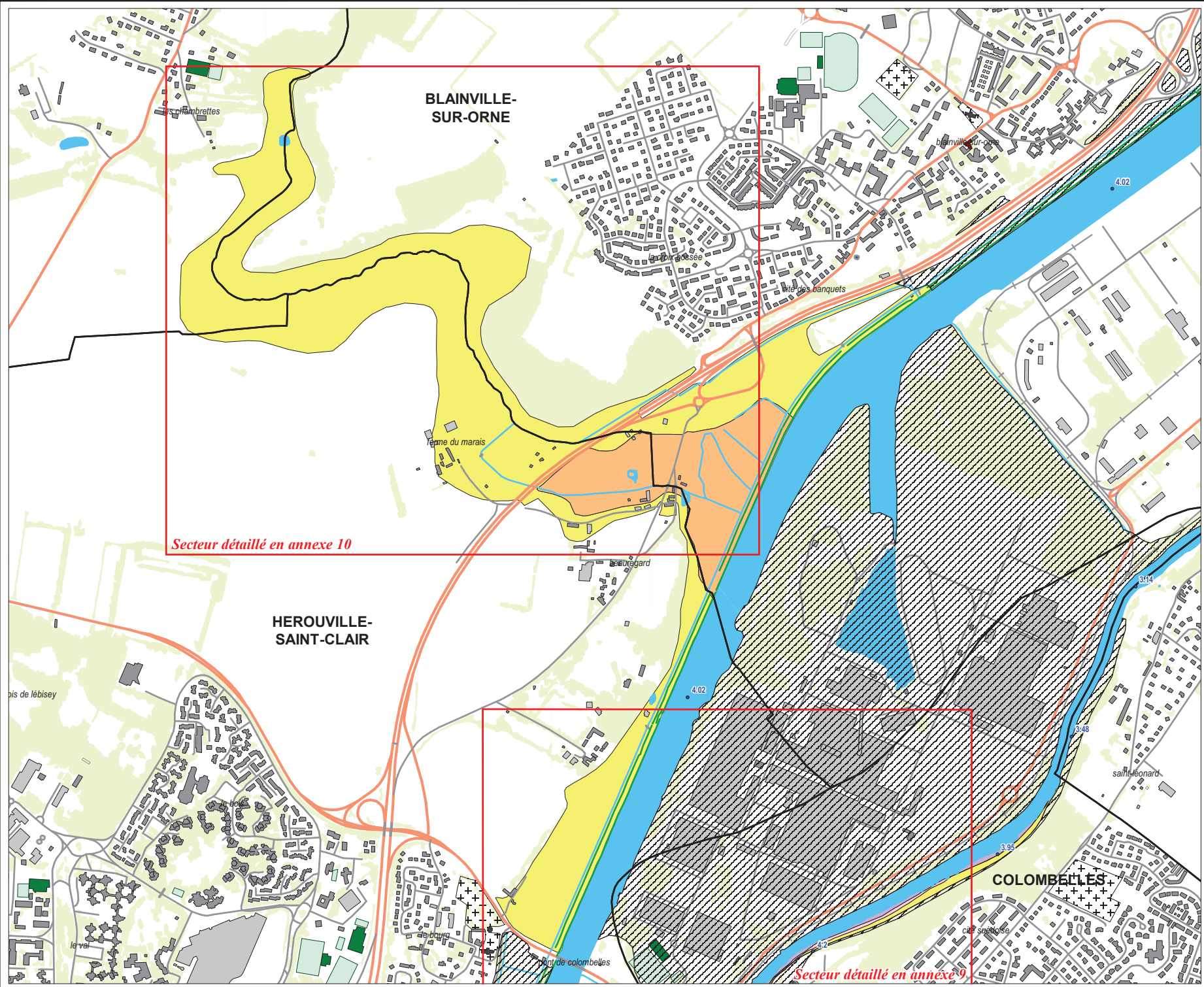
LEGENDE:

-  Aléa faible
-  Aléa moyen
-  Aléa fort
-  Aléa très fort
-  Zone soumise au risque de rupture de digue
-  Zone protégée
-  6.51 Cote de référence: cote estimée du plan d'eau pour la crue centennale
-  Limite communale
-  Hydrographie
-  Digue dimensionnée pour une crue centennale
-  Ouvrage de protection



Juillet 2008

REPRODUCTION INTERDITE
©IGN-SD TOPO/Pays - Edition 2008







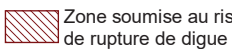
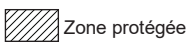



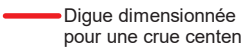

**PLAN DE PREVENTION DES
RISQUES D'INONDATION
DE LA BASSE VALLEE
DE L'ORNE**

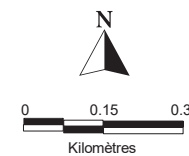
CARTOGRAPHIE DE L'ALEA

PLANCHE 9

Bérouville
Blainville-sur-Orne
Colombelles
Ranville

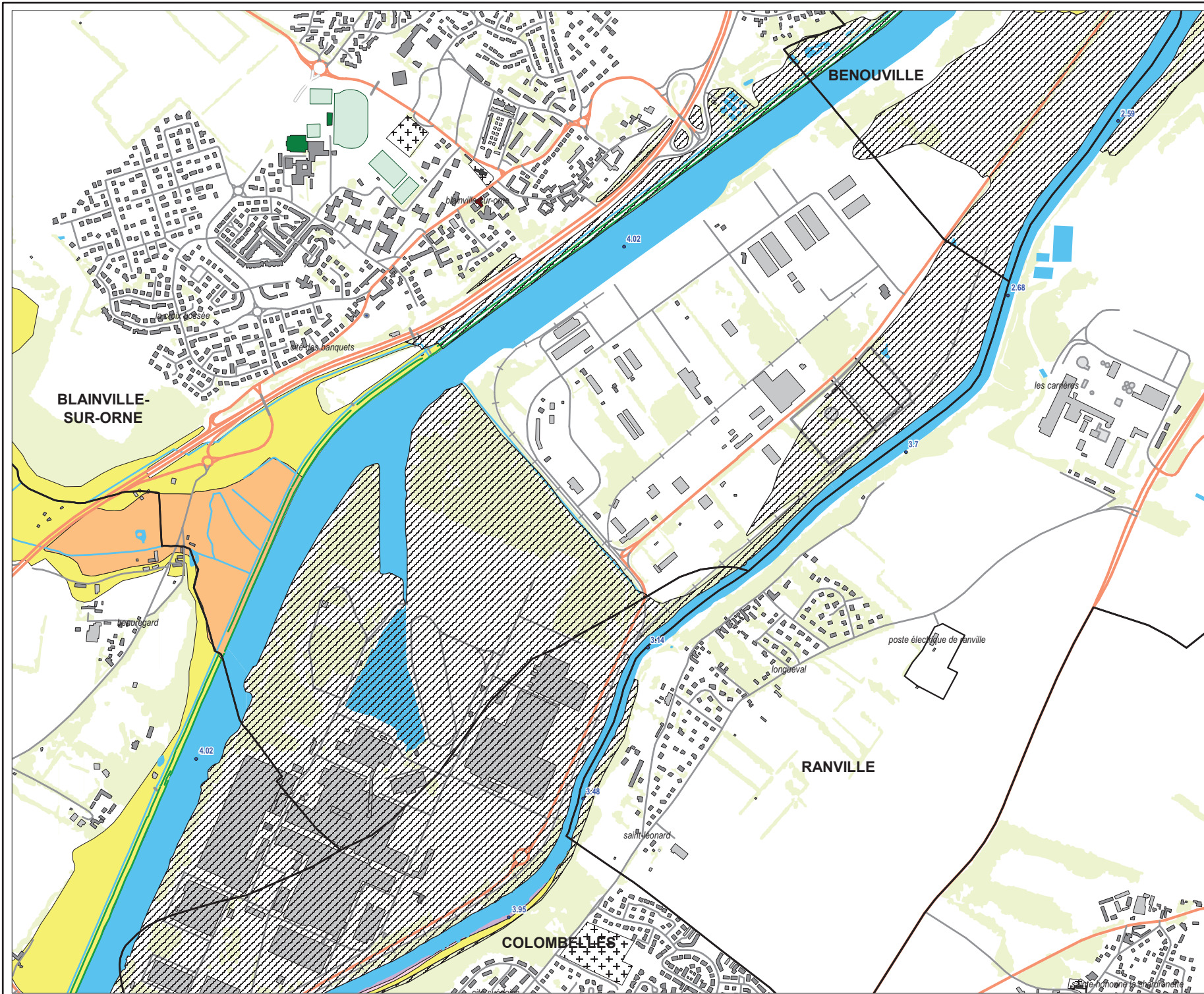
LEGENDE:

-  Aléa faible
-  Aléa moyen
-  Aléa fort
-  Aléa très fort
-  Zone soumise au risque de rupture de digue
-  Zone protégée
-  6.51 Cote de référence: cote estimée du plan d'eau pour la crue centennale
-  Limite communale
-  Hydrographie
-  Digue dimensionnée pour une crue centennale
-  Ouvrage de protection



Juillet 2008

REPRODUCTION INTERDITE
©IGN-SD TOPOIPays - Edition 2008







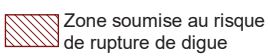
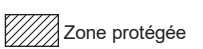
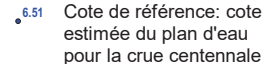
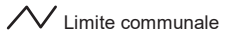

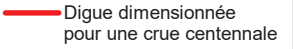
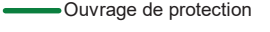
Secteur détaillé en annexe 11

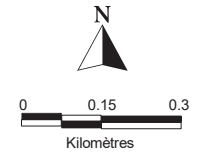
PLAN DE PREVENTION DES RISQUES D'INONDATION DE LA BASSE VALLEE DE L'ORNE

CARTOGRAPHIE DE L'ALEA

PLANCHE 10
Amfreville
Bénoville
Blainville-sur-Orne
Ranville

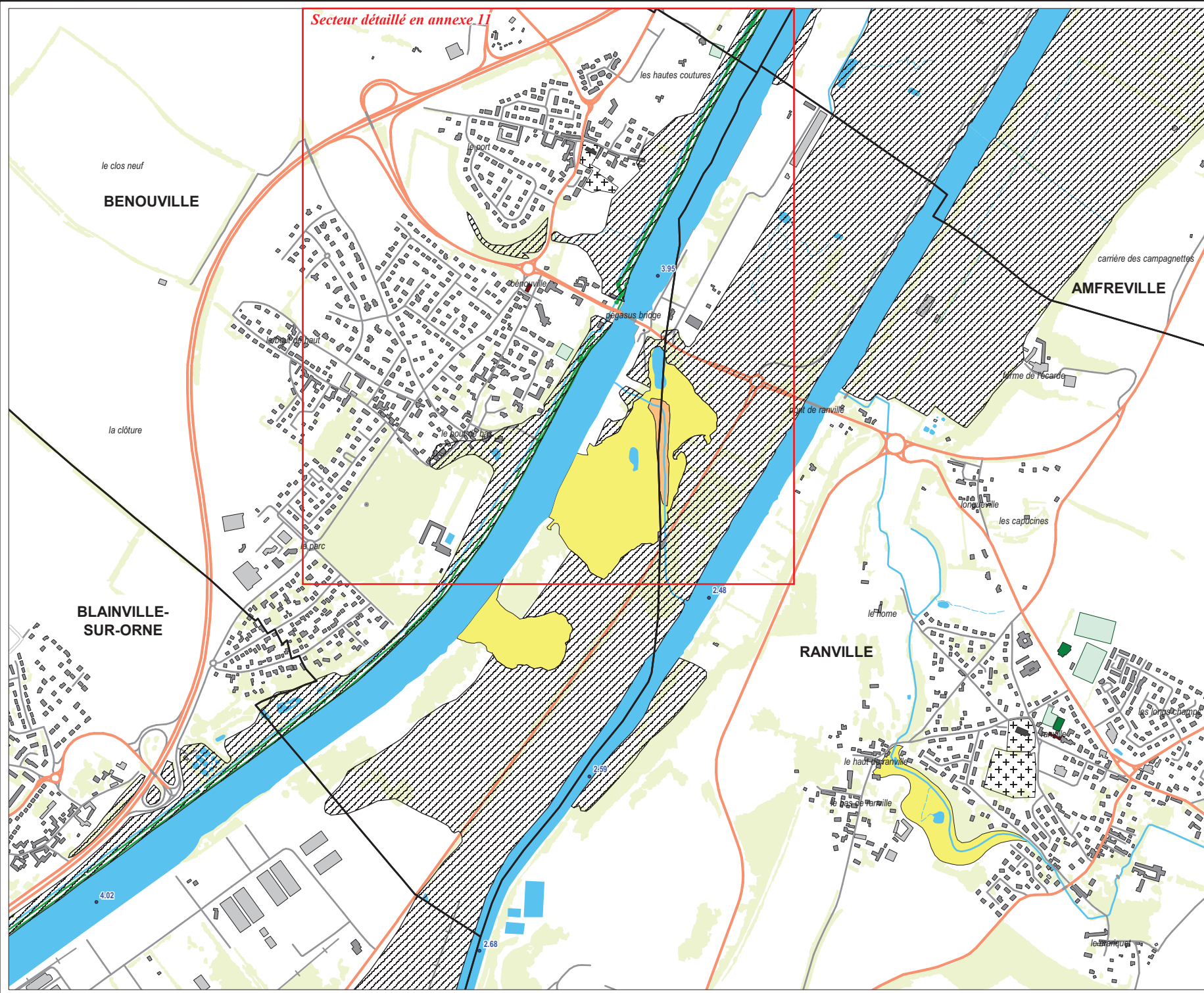
LEGENDE:

-  Aléa faible
-  Aléa moyen
-  Aléa fort
-  Aléa très fort
-  Zone soumise au risque de rupture de digue
-  Zone protégée
-  6.51 Cote de référence: cote estimée du plan d'eau pour la crue centennale
-  Limite communale
-  Hydrographie
-  Digue dimensionnée pour une crue centennale
-  Ouvrage de protection



Juillet 2008

REPRODUCTION INTERDITE
©IGN-SD TOPO@Pays - Edition 2008





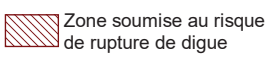
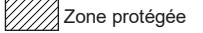

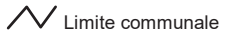

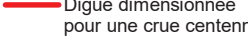
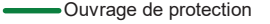


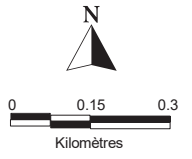
**PLAN DE PREVENTION DES
RISQUES D'INONDATION
DE LA BASSE VALLEE
DE L'ORNE**

CARTOGRAPHIE DE L'ALEA

PLANCHE 11
Amfreville
Ouisseham
Sallenelles

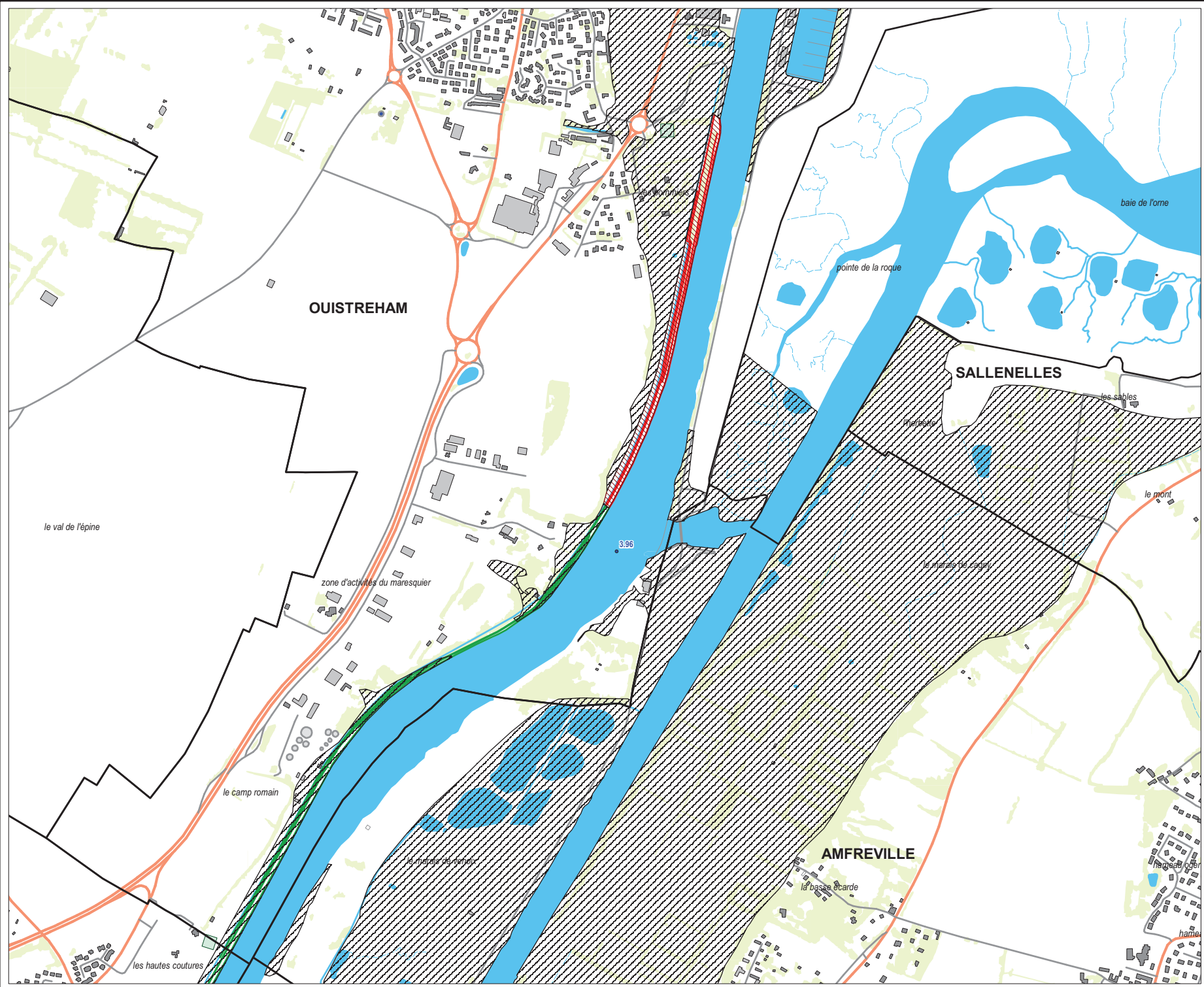
LEGENDE:

-  Aléa faible
-  Aléa moyen
-  Aléa fort
-  Aléa très fort
-  Zone soumise au risque de rupture de digue
-  Zone protégée
-  6.51 Cote de référence: cote estimée du plan d'eau pour la crue centennale
-  Limite communale
-  Hydrographie
-  Digue dimensionnée pour une crue centennale
-  Ouvrage de protection



Juillet 2008

REPRODUCTION INTERDITE
©IGN-SD TOPOIPays - Edition 2008





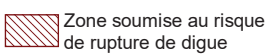
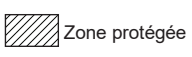

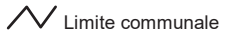

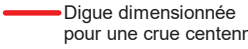



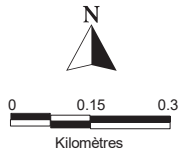
**PLAN DE PREVENTION DES
RISQUES D'INONDATION
DE LA BASSE VALLEE
DE L'ORNE**

CARTOGRAPHIE DE L'ALEA

PLANCHE 12
Ouireham

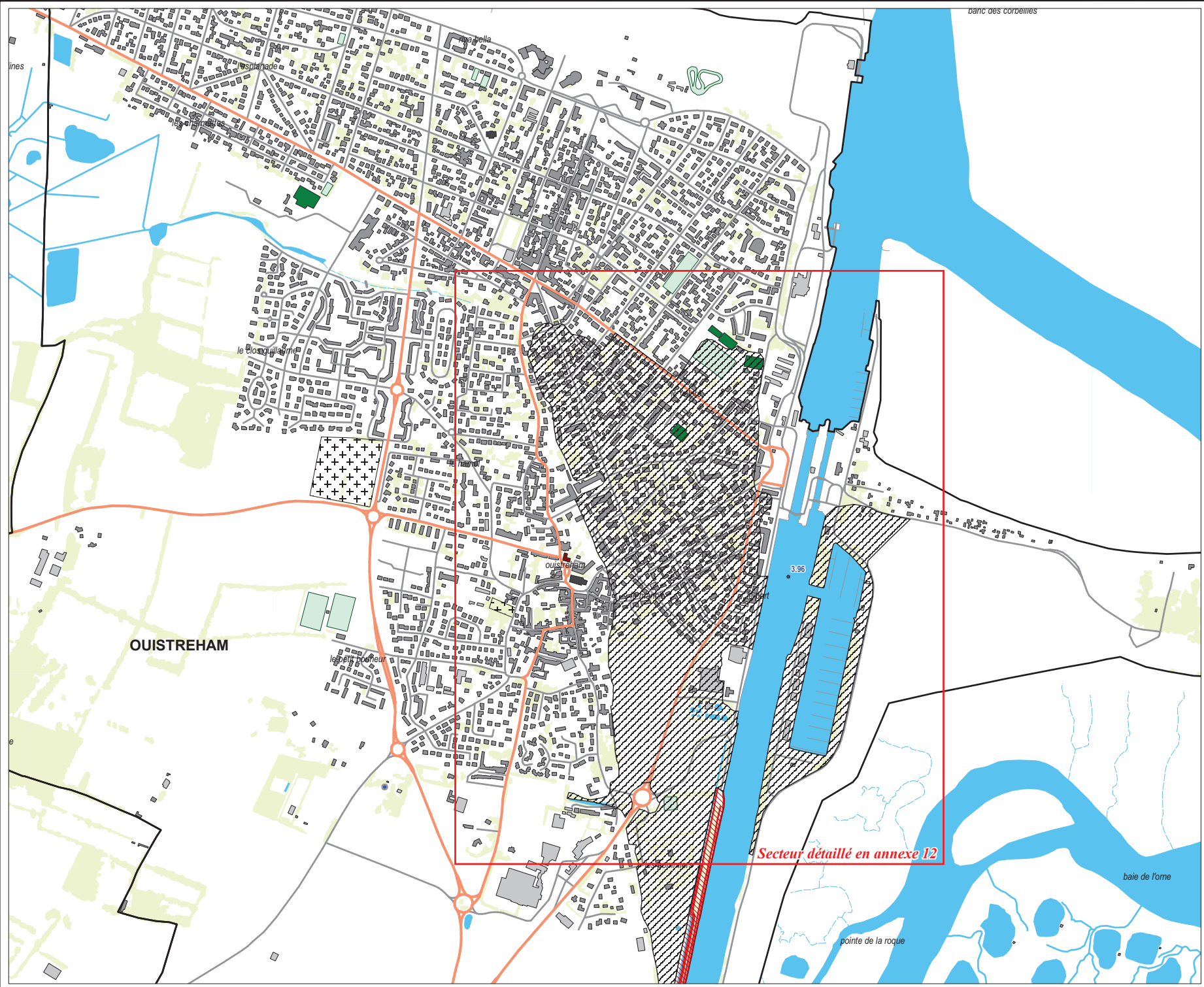
LEGENDE:

-  Aléa faible
-  Aléa moyen
-  Aléa fort
-  Aléa très fort
-  Zone soumise au risque de rupture de digue
-  Zone protégée
-  6.51 Cote de référence: cote estimée du plan d'eau pour la crue centennale
-  Limite communale
-  Hydrographie
-  Digue dimensionnée pour une crue centennale
-  Ouvrage de protection



Juillet 2008

REPRODUCTION INTERDITE
©IGN-SD TOPO/Pays - Edition 2006







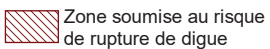
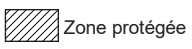
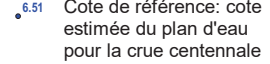

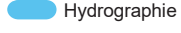
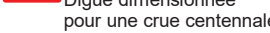

**PLAN DE PREVENTION DES
RISQUES D'INONDATION
DE LA BASSE VALLEE
DE L'ORNE**

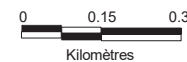
CARTOGRAPHIE DE L'ALEA

PLANCHE 13

Merville-Franceville
Ouisseham
Sallenelles

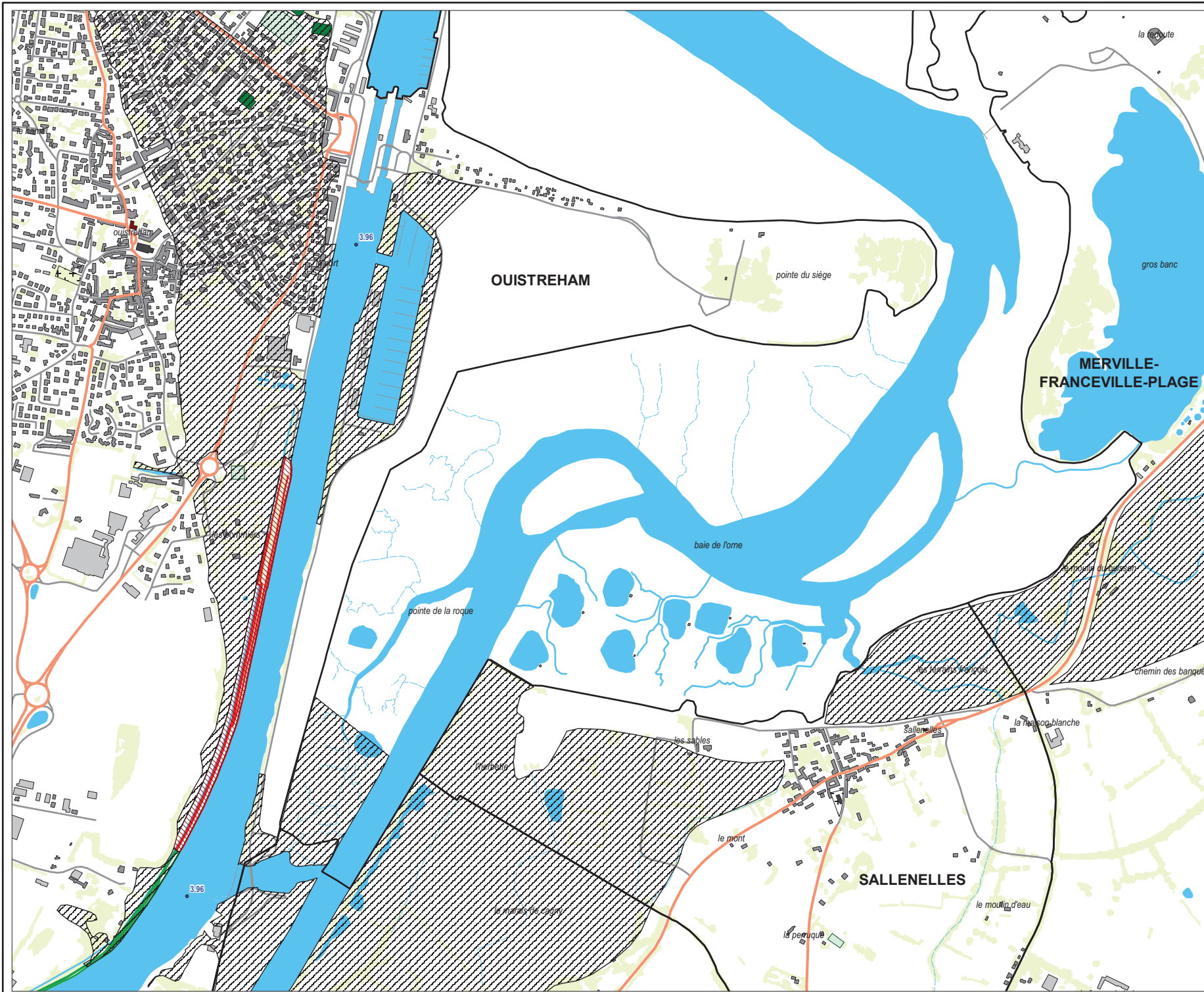
LEGENDE:

-  Aléa faible
-  Aléa moyen
-  Aléa fort
-  Aléa très fort
-  Zone soumise au risque de rupture de digue
-  Zone protégée
-  Cote de référence: cote estimée du plan d'eau pour la crue centennale
-  Limite communale
-  Hydrographie
-  Digue dimensionnée pour une crue centennale
-  Ouvrage de protection



Juillet 2008

REPRODUCTION INTERDITE
©IGN-SD TOPOIPays - Edition 2008



CARTOGRAPHIE DE L'ALEA





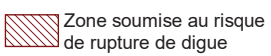
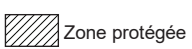



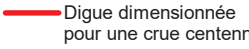

Annexes au 1/5000

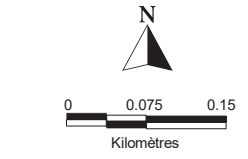
**PLAN DE PREVENTION DES
RISQUES D'INONDATION
DE LA BASSE VALLEE
DE L'ORNE**

CARTOGRAPHIE DE L'ALEA

ANNEXE 1
May-sur-Orne
Feuguerolles-Bully

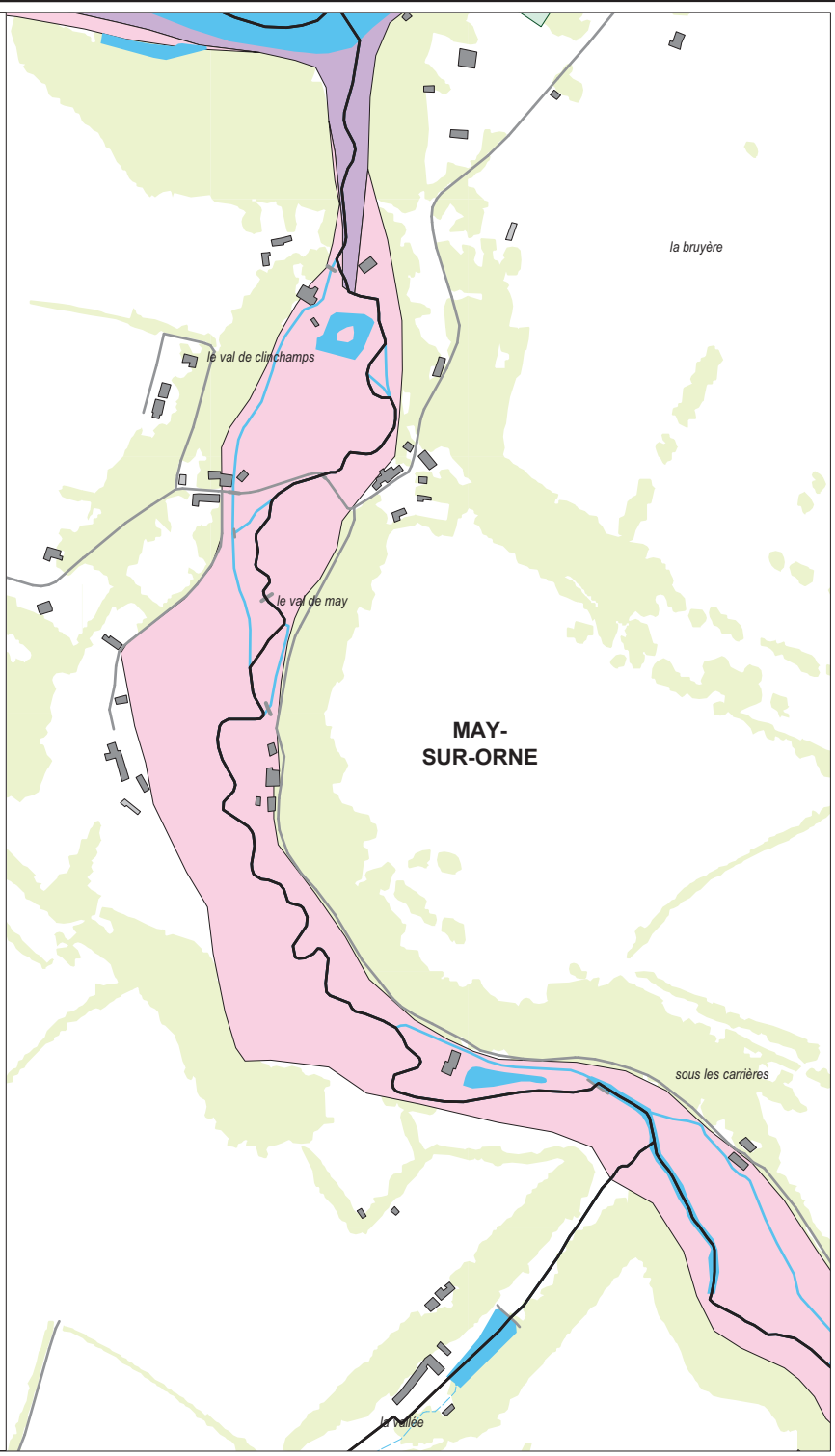
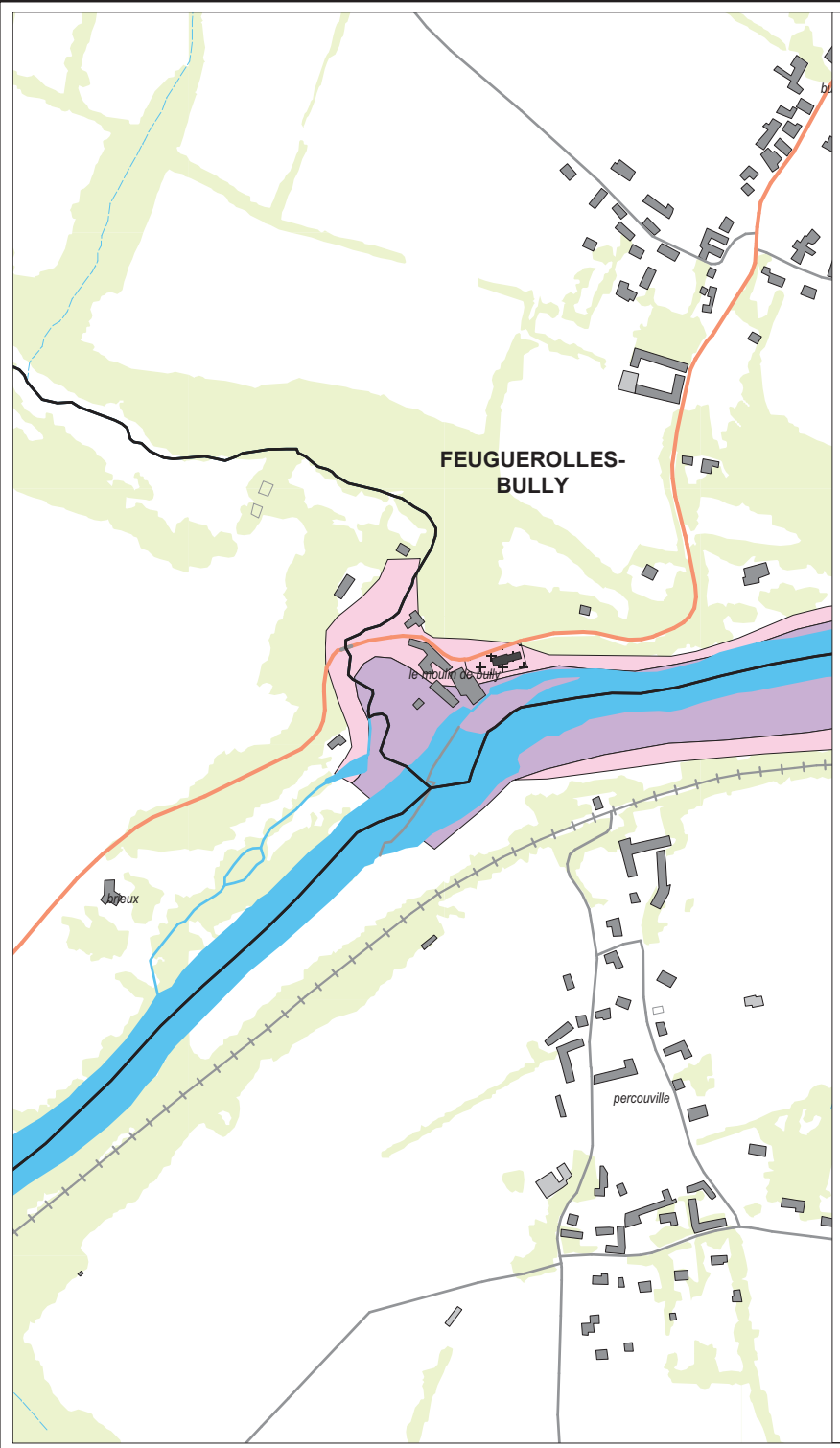
LEGENDE:

-  Aléa faible
-  Aléa moyen
-  Aléa fort
-  Aléa très fort
-  Zone soumise au risque de rupture de digue
-  Zone protégée
-  6.51 Cote de référence: cote estimée du plan d'eau pour la crue centennale
-  Limite communale
-  Hydrographie
-  Digue dimensionnée pour une crue centennale
-  Ouvrage de protection



Juillet 2008

REPRODUCTION INTERDITE
©IGN-SD TOPOIPays - Edition 2006





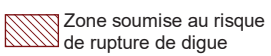
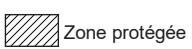



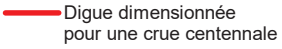



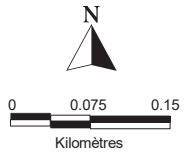
**PLAN DE PREVENTION DES
RISQUES D'INONDATION
DE LA BASSE VALLEE
DE L'ORNE**

CARTOGRAPHIE DE L'ALEA

ANNEXE 2
Feuquerolles-Bully
St-André-sur-Orne

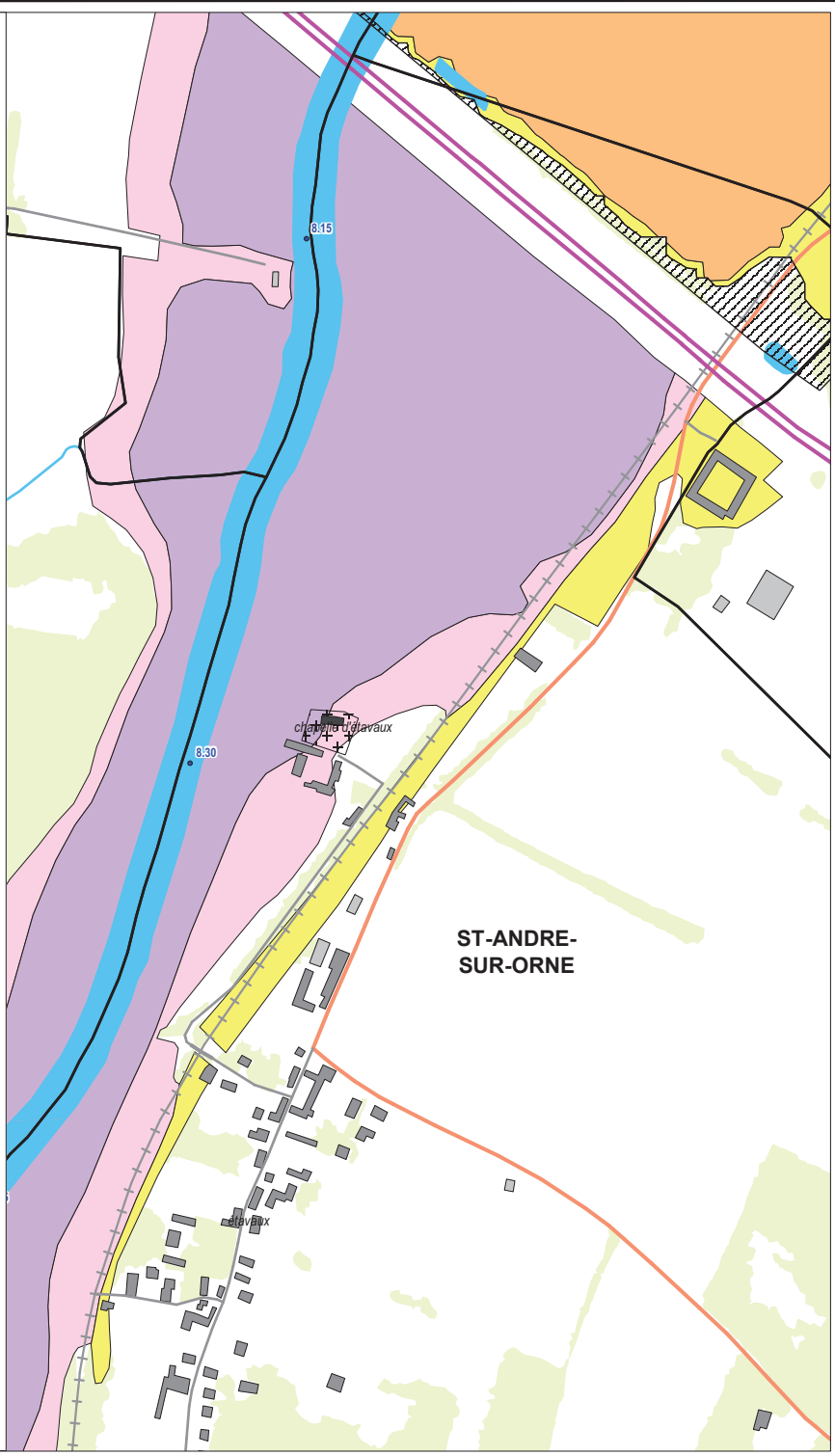
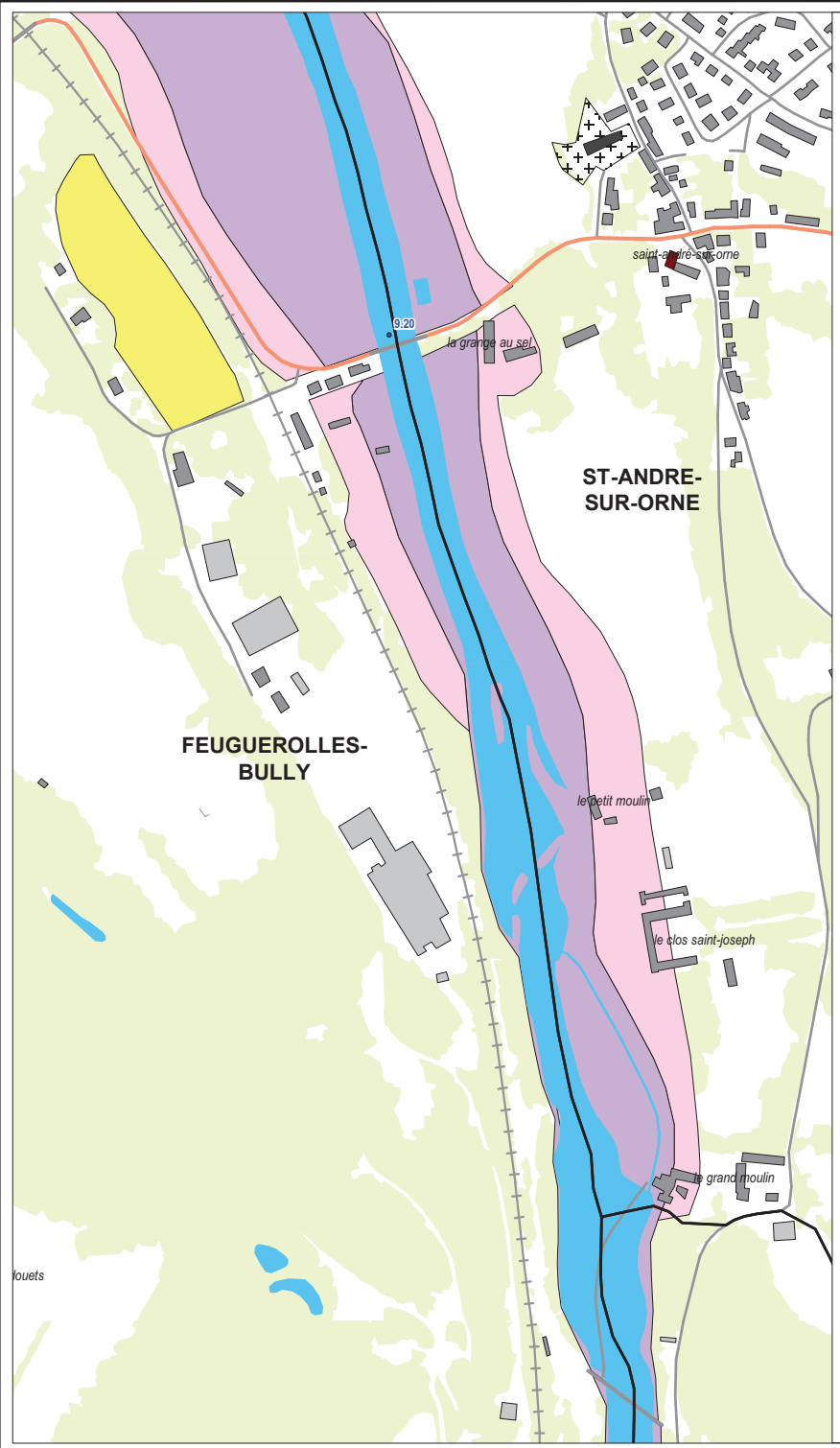
LEGENDE:

-  Aléa faible
-  Aléa moyen
-  Aléa fort
-  Aléa très fort
-  Zone soumise au risque de rupture de digue
-  Zone protégée
-  6.51 Cote de référence: cote estimée du plan d'eau pour la crue centennale
-  Limite communale
-  Hydrographie
-  Digue dimensionnée pour une crue centennale
-  Ouvrage de protection



Juillet 2008

REPRODUCTION INTERDITE
©IGN-SD TOPO/Pays - Edition 2006





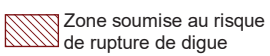
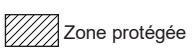

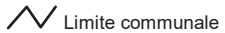

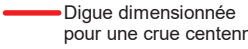



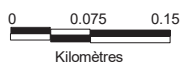
**PLAN DE PREVENTION DES
RISQUES D'INONDATION
DE LA BASSE VALLEE
DE L'ORNE**

CARTOGRAPHIE DE L'ALEA

ANNEXE 3
Fleury-sur-Orne

LEGENDE:

-  Aléa faible
-  Aléa moyen
-  Aléa fort
-  Aléa très fort
-  Zone soumise au risque de rupture de digue
-  Zone protégée
-  6.51 Cote de référence: cote estimée du plan d'eau pour la crue centennale
-  Limite communale
-  Hydrographie
-  Digue dimensionnée pour une crue centennale
-  Ouvrage de protection



Juillet 2008

REPRODUCTION INTERDITE
©IGN-SD TOPO@Pays - Edition 2008





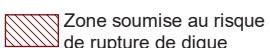
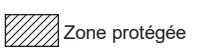

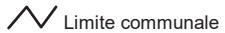

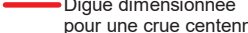



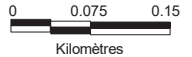
**PLAN DE PREVENTION DES
RISQUES D'INONDATION
DE LA BASSE VALLEE
DE L'ORNE**

CARTOGRAPHIE DE L'ALEA

ANNEXE 4
Louvigny

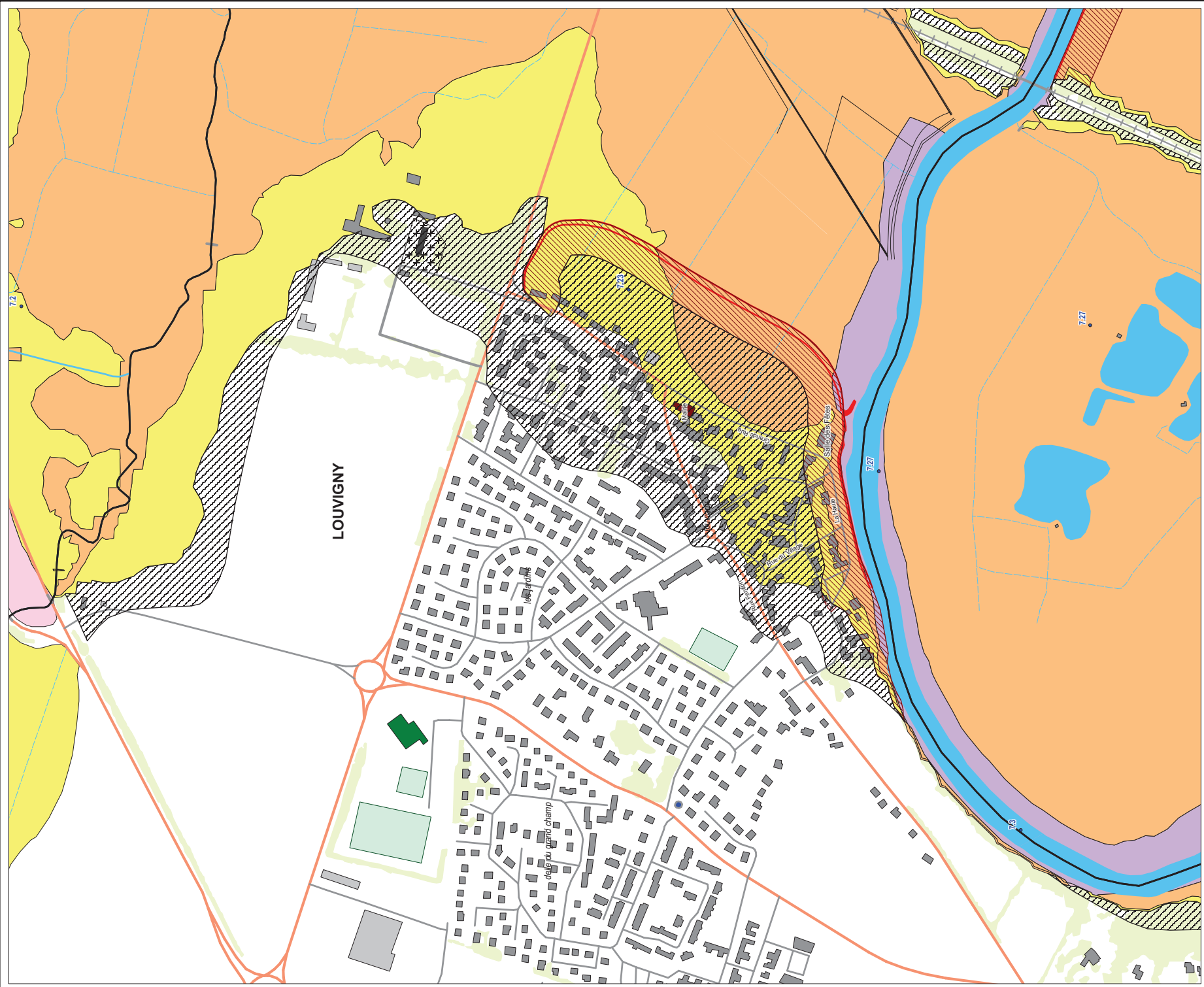
LEGENDE:

-  Aléa faible
-  Aléa moyen
-  Aléa fort
-  Aléa très fort
-  Zone soumise au risque de rupture de digue
-  Zone protégée
-  6.51 Cote de référence: cote estimée du plan d'eau pour la crue centennale
-  Limite communale
-  Hydrographie
-  Digue dimensionnée pour une crue centennale
-  Ouvrage de protection



Juillet 2008

REPRODUCTION INTERDITE
©IGN-SD TOPO@Pays - Edition 2008





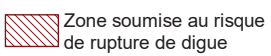
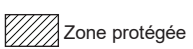



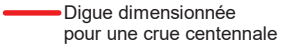
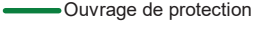


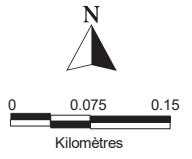
PLAN DE PREVENTION DES RISQUES D'INONDATION DE LA BASSE VALLEE DE L'ORNE

CARTOGRAPHIE DE L'ALEA

ANNEXE 5
 Eterville
 Fontaine-Etoupefour
 Verson

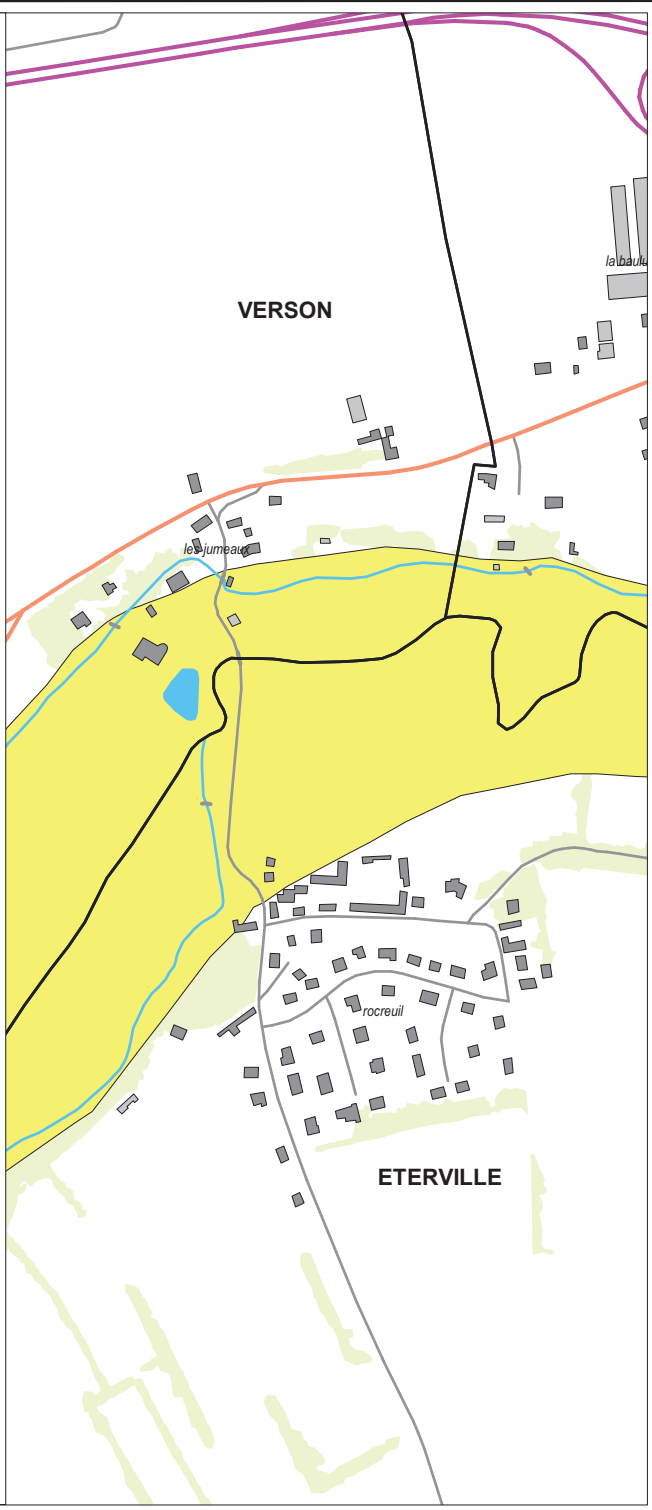
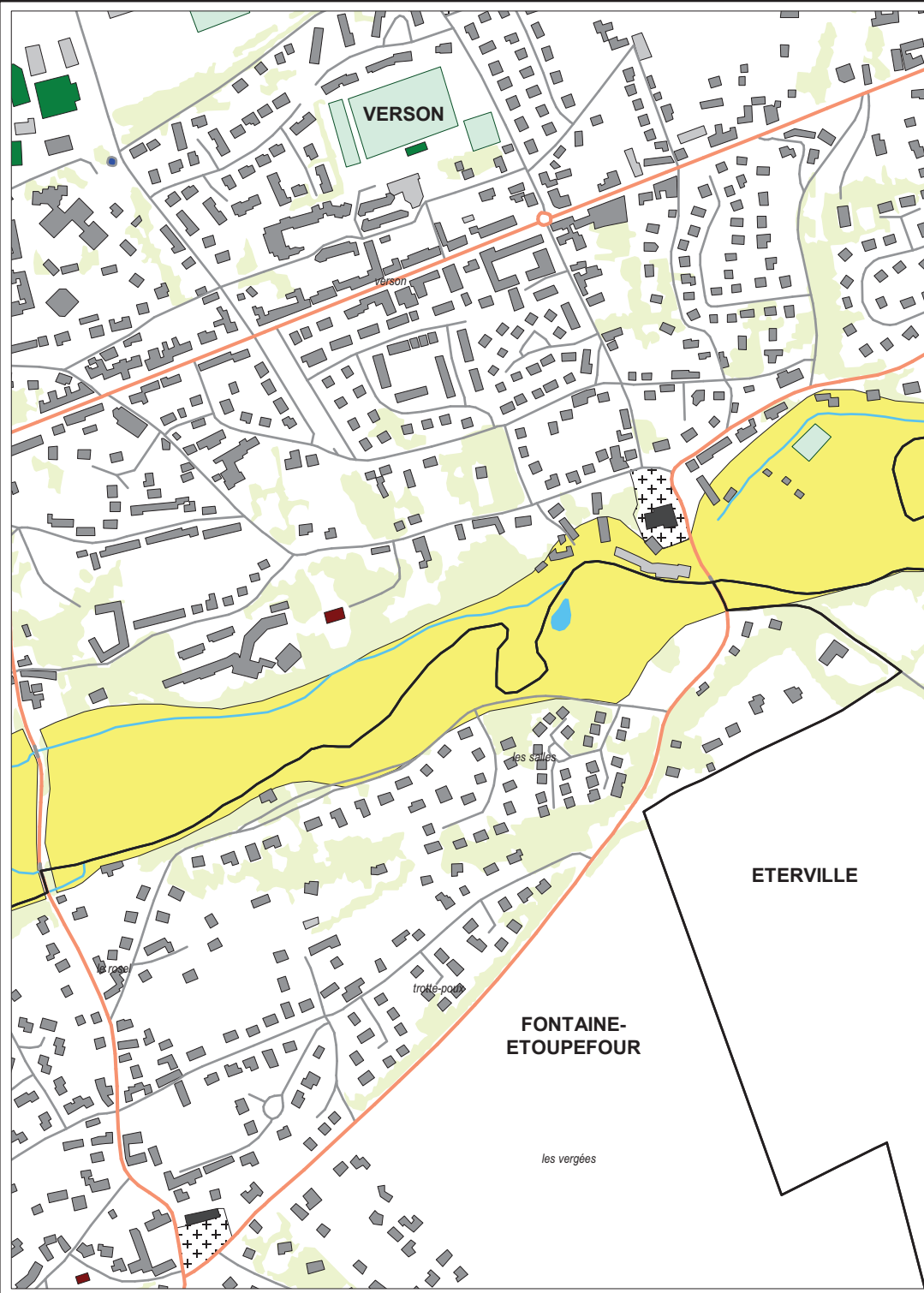
LEGENDE:

-  Aléa faible
-  Aléa moyen
-  Aléa fort
-  Aléa très fort
-  Zone soumise au risque de rupture de digue
-  Zone protégée
-  6.51 Cote de référence: cote estimée du plan d'eau pour la crue centennale
-  Limite communale
-  Hydrographie
-  Digue dimensionnée pour une crue centennale
-  Ouvrage de protection



Juillet 2008

REPRODUCTION INTERDITE
 ©IGN-SD TOPO/Pays - Edition 2008







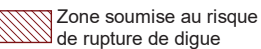
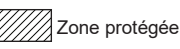

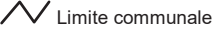
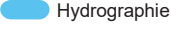
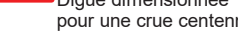

PLAN DE PREVENTION DES
RISQUES D'INONDATION
DE LA BASSE VALLEE
DE L'ORNE

CARTOGRAPHIE DE L'ALEA

ANNEXE 6

Bretteville-sur-Odon
Louvigny

LEGENDE:

-  Aléa faible
-  Aléa moyen
-  Aléa fort
-  Aléa très fort
-  Zone soumise au risque de rupture de digue
-  Zone protégée
-  6.51 Cote de référence: cote estimée du plan d'eau pour la crue centennale
-  Limite communale
-  Hydrographie
-  Digue dimensionnée pour une crue centennale
-  Ouvrage de protection

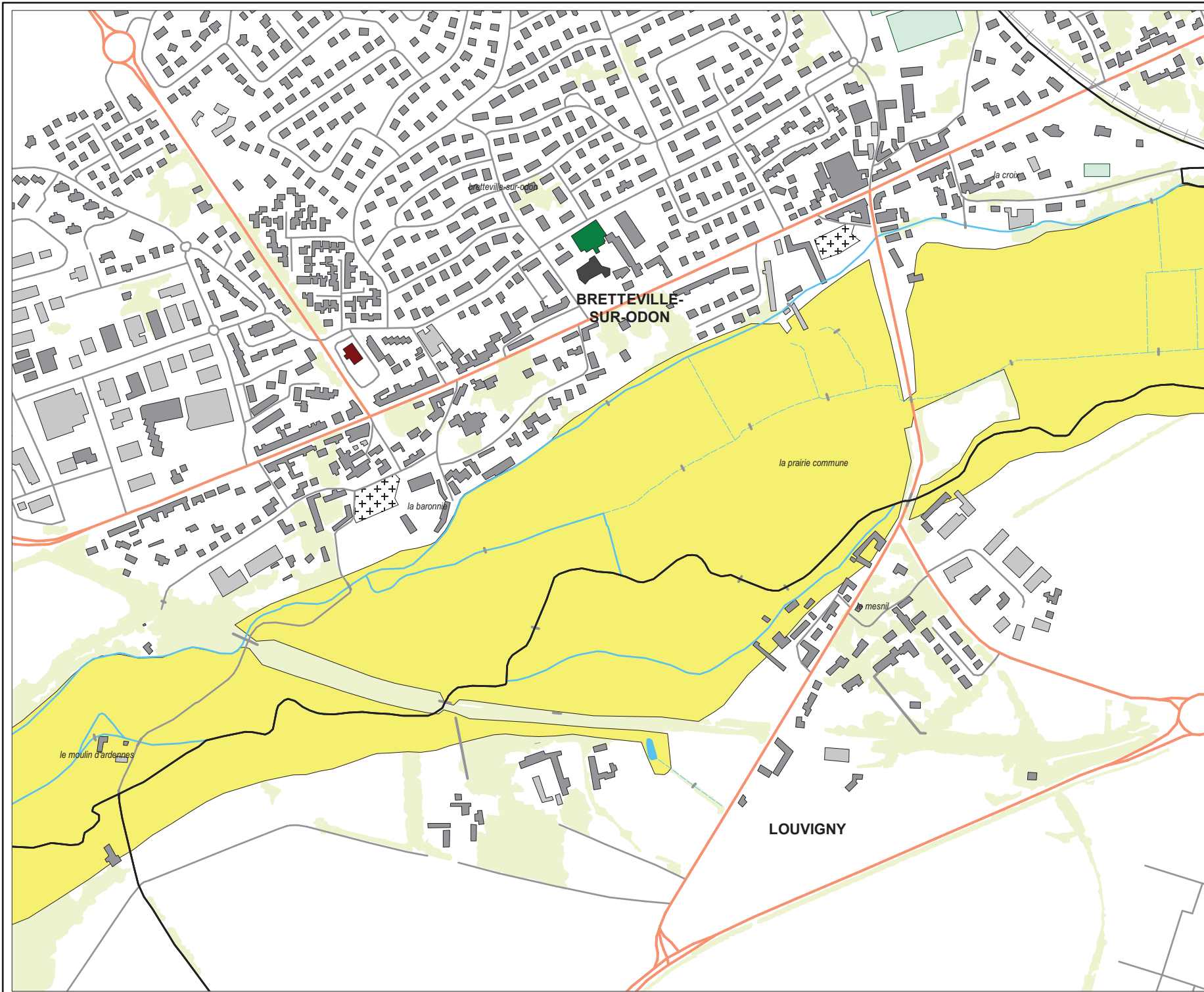


0 0.075 0.15
Kilomètres



Juillet 2008

REPRODUCTION INTERDITE
©IGN-SD TOPO@Pays - Edition 2006







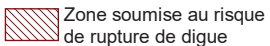
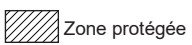
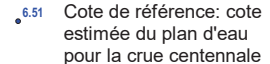


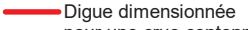
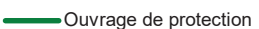
PLAN DE PREVENTION DES RISQUES D'INONDATION DE LA BASSE VALLEE DE L'ORNE

CARTOGRAPHIE DE L'ALEA

ANNEXE 7a

Caen

LEGENDE:

-  Aléa faible
-  Aléa moyen
-  Aléa fort
-  Aléa très fort
-  Zone soumise au risque de rupture de digue
-  Zone protégée
-  6.51 Cote de référence: cote estimée du plan d'eau pour la crue centennale
-  Limite communale
-  Hydrographie
-  Digue dimensionnée pour une crue centennale
-  Ouvrage de protection

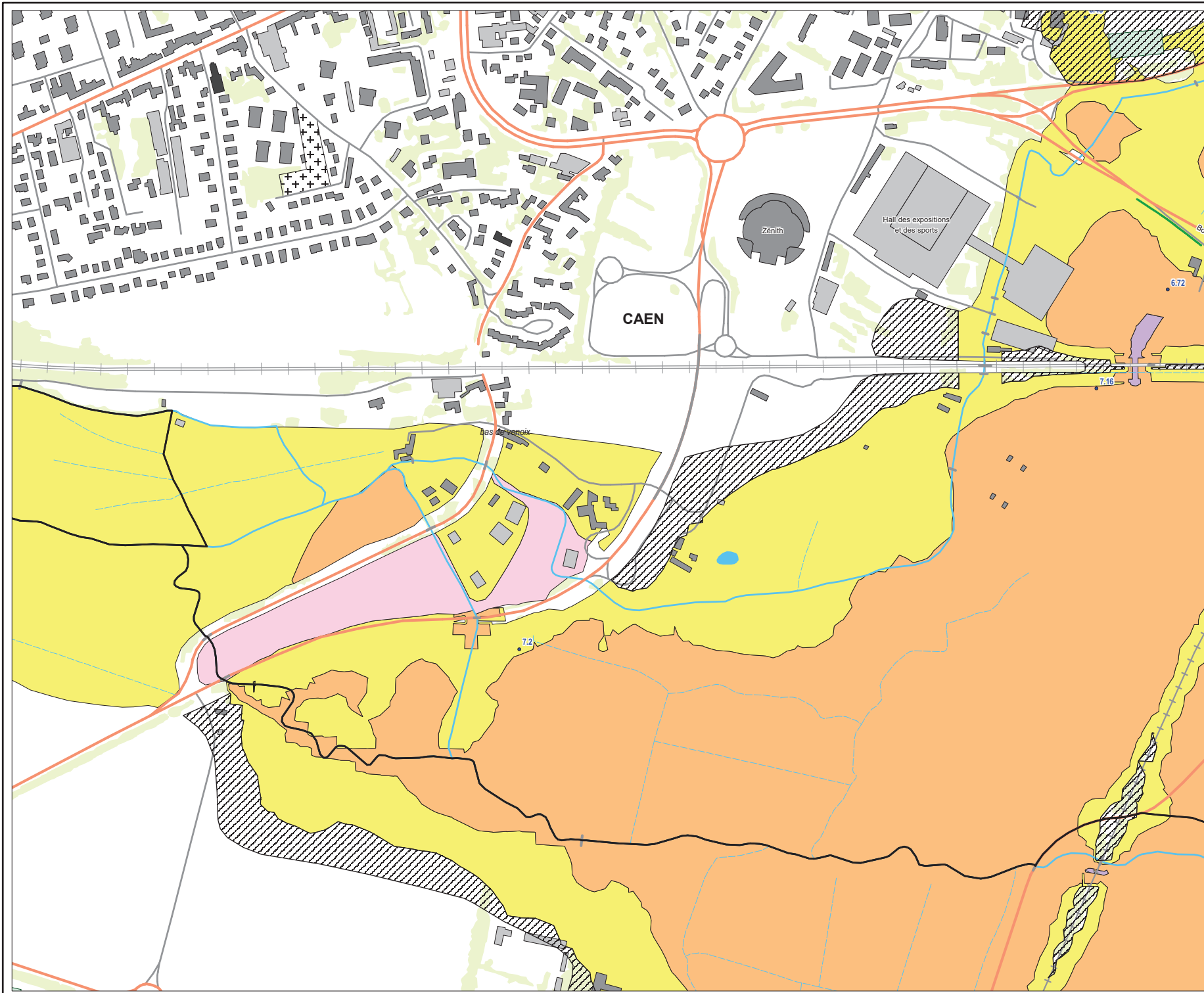


0 0.075 0.15
Kilomètres



Juillet 2008

REPRODUCTION INTERDITE
©IGN-SD TOPO@Pays - Edition 2008







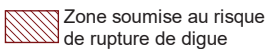
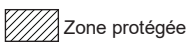
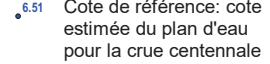

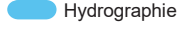
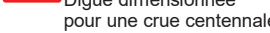
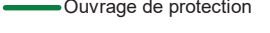
**PLAN DE PREVENTION DES
RISQUES D'INONDATION
DE LA BASSE VALLEE
DE L'ORNE**

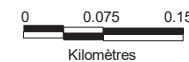
CARTOGRAPHIE DE L'ALEA

ANNEXE 7b

Caen

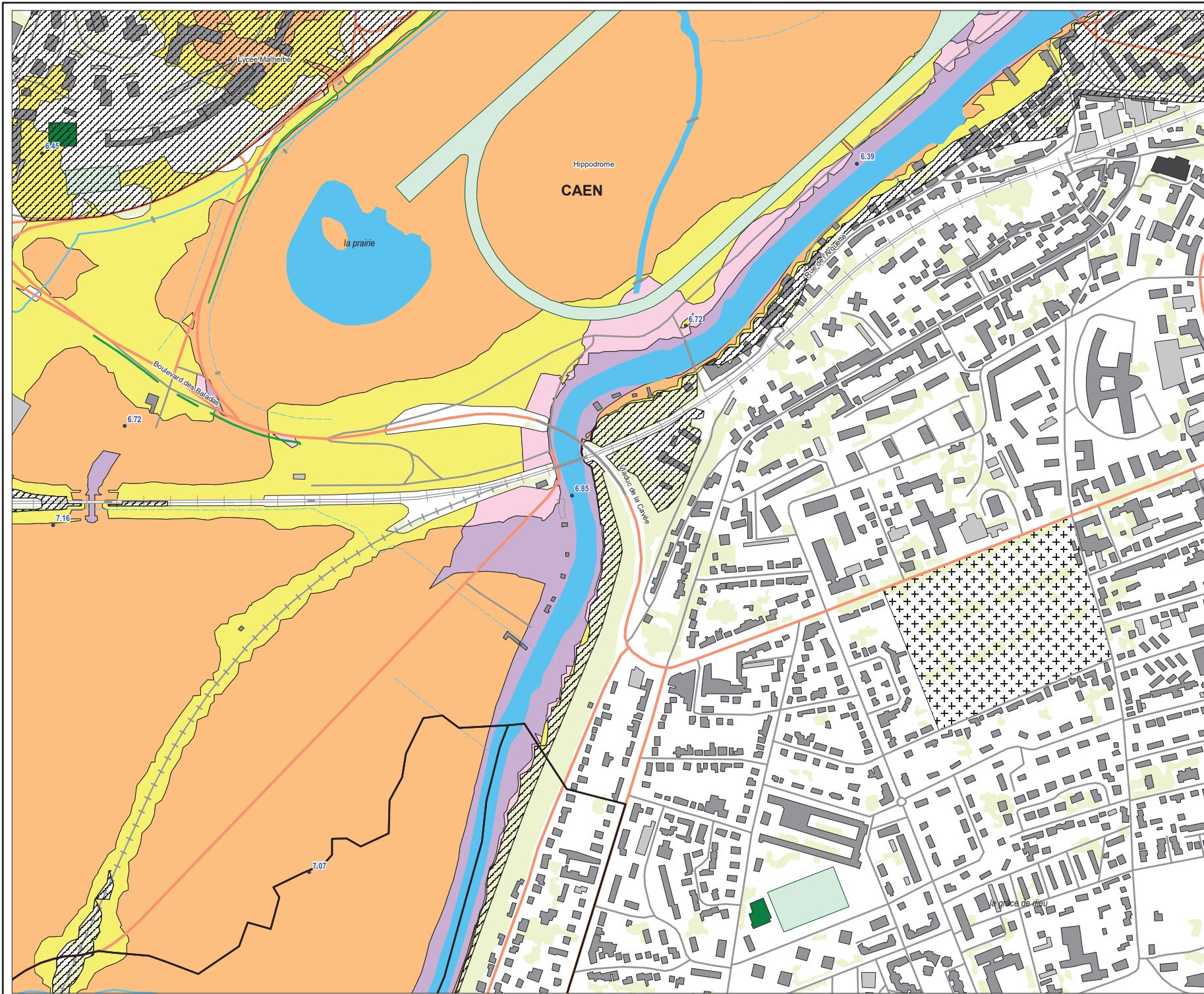
LEGENDE:

-  Aléa faible
-  Aléa moyen
-  Aléa fort
-  Aléa très fort
-  Zone soumise au risque de rupture de digue
-  Zone protégée
-  6.51 Cote de référence: cote estimée du plan d'eau pour la crue centennale
-  Limite communale
-  Hydrographie
-  Digue dimensionnée pour une crue centennale
-  Ouvrage de protection



Juillet 2008

REPRODUCTION INTERDITE
©IGN-SD TOPO/Pays - Edition 2006



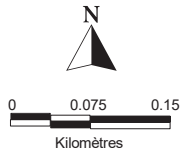
PLAN DE PREVENTION DES RISQUES D'INONDATION DE LA BASSE VALLEE DE L'ORNE

CARTOGRAPHIE DE L'ALEA

ANNEXE 7c
Caen

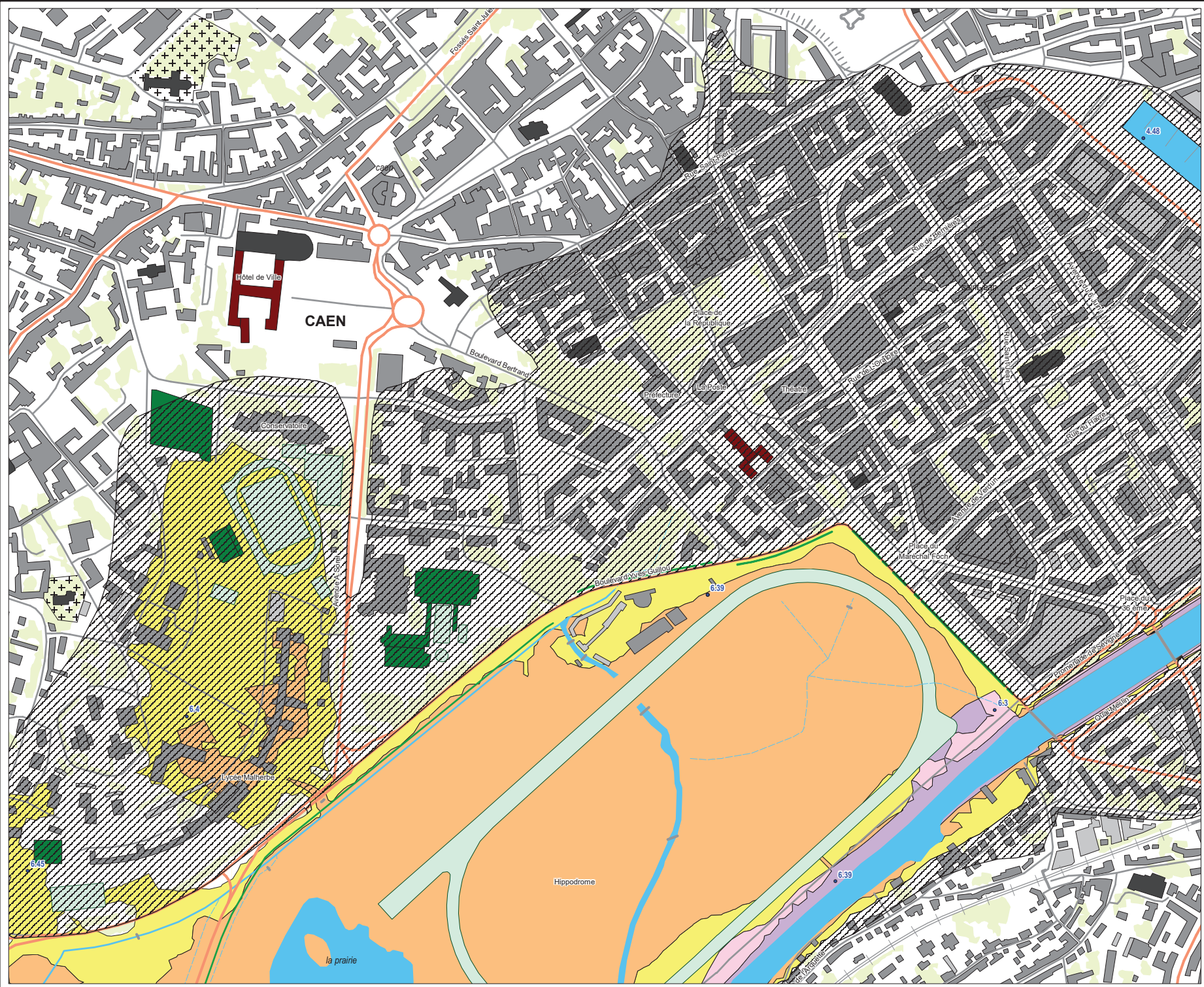
LEGENDE:

- Aléa faible
- Aléa moyen
- Aléa fort
- Aléa très fort
- Zone soumise au risque de rupture de digue
- Zone protégée
- 6.51 Cote de référence: cote estimée du plan d'eau pour la crue centennale
- Limite communale
- Hydrographie
- Digue dimensionnée pour une crue centennale
- Ouvrage de protection



Juillet 2008

REPRODUCTION INTERDITE
©IGN-SD TOPO@Pays - Edition 2008



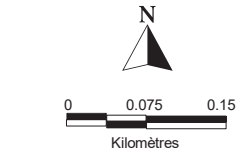
**PLAN DE PREVENTION DES
RISQUES D'INONDATION
DE LA BASSE VALLEE
DE L'ORNE**

CARTOGRAPHIE DE L'ALEA

ANNEXE 7d
Caen

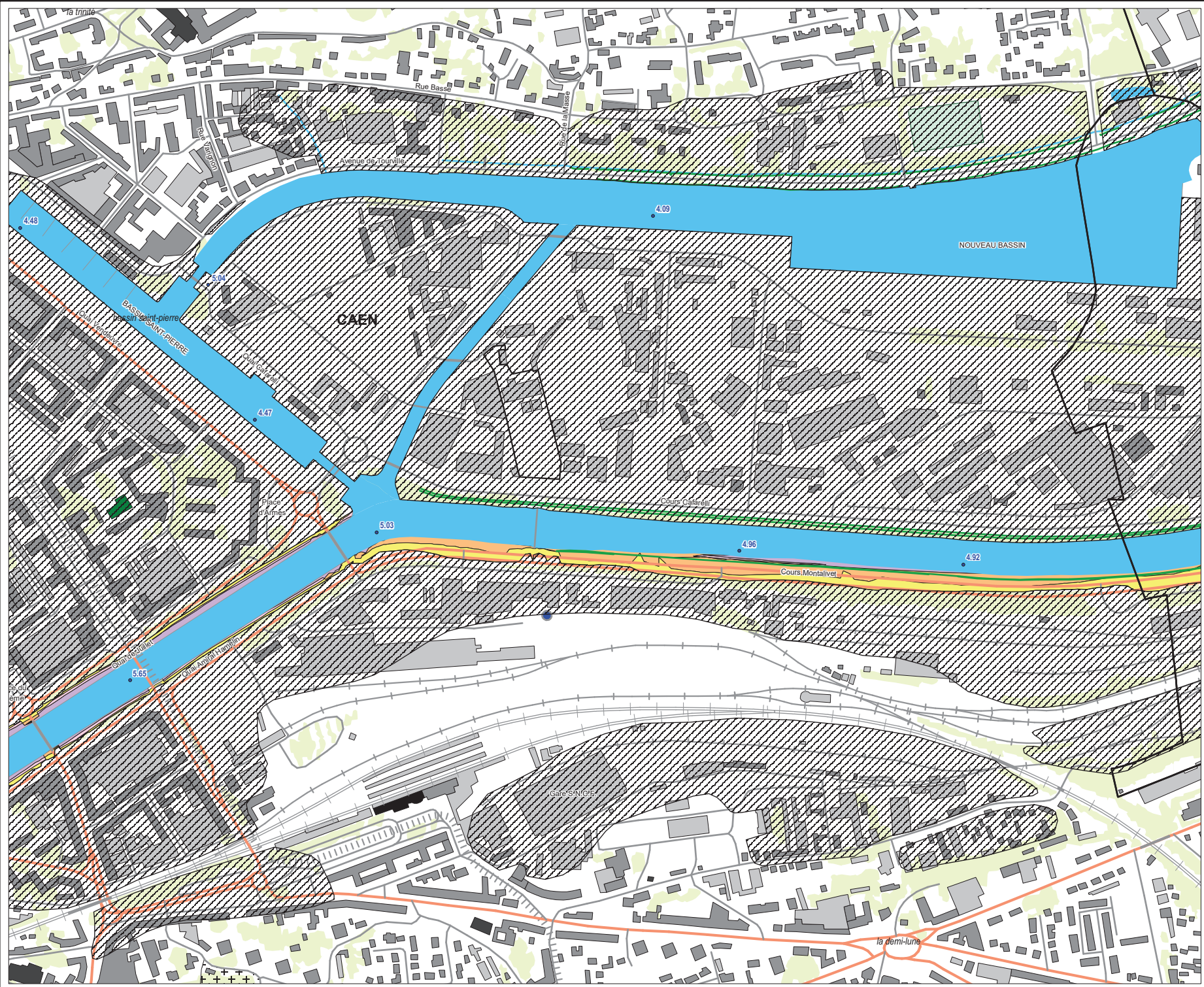
LEGENDE:

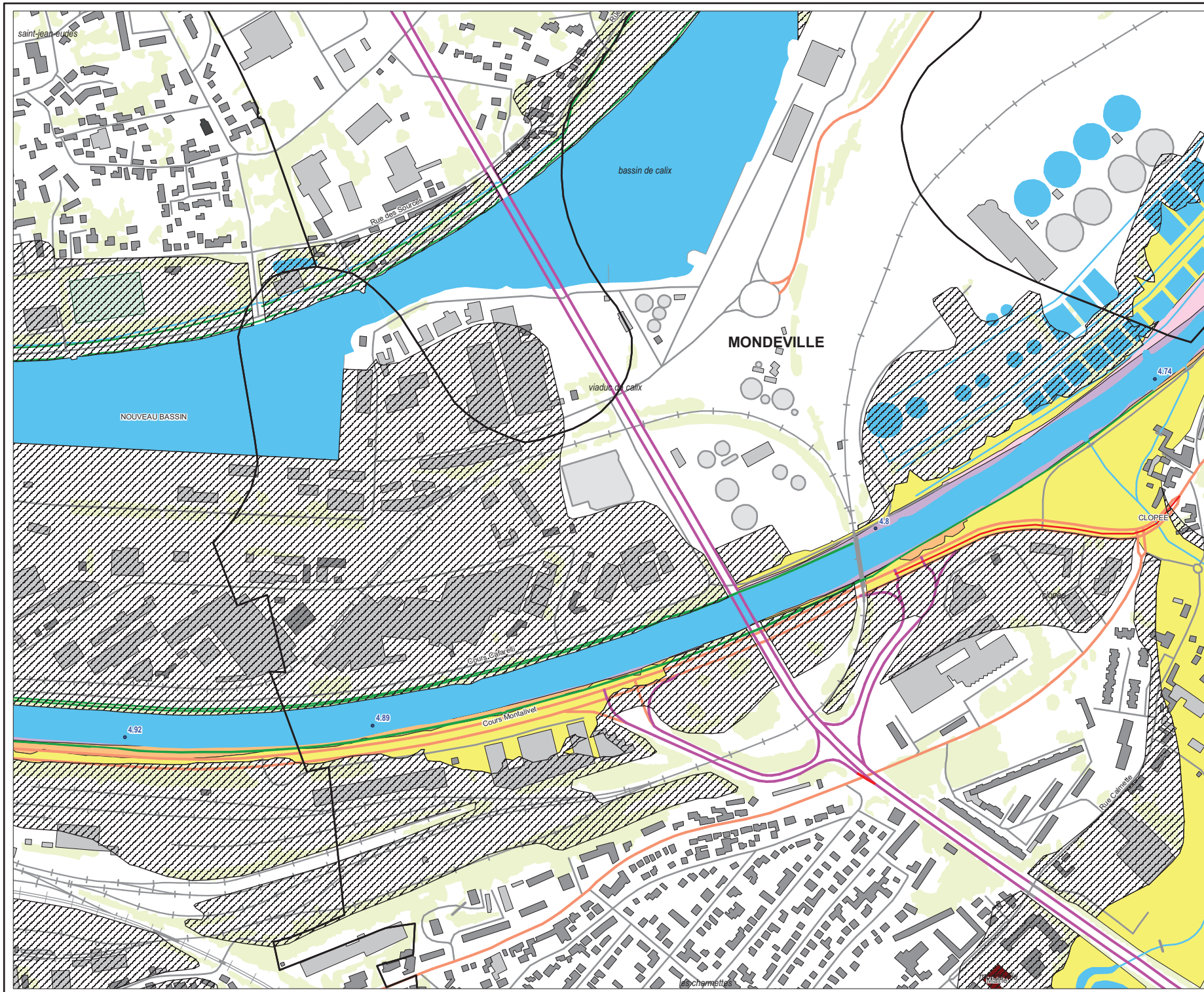
- Aléa faible
- Aléa moyen
- Aléa fort
- Aléa très fort
- Zone soumise au risque de rupture de digue
- Zone protégée
- 6.51 Cote de référence: cote estimée du plan d'eau pour la crue centennale
- Limite communale
- Hydrographie
- Digue dimensionnée pour une crue centennale
- Ouvrage de protection



Juillet 2008

REPRODUCTION INTERDITE
©IGN-SD TOPO/Pays - Edition 2008





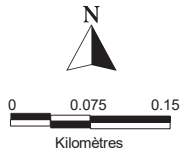
PLAN DE PREVENTION DES RISQUES D'INONDATION DE LA BASSE VALLEE DE L'ORNE

CARTOGRAPHIE DE L'ALEA

ANNEXE 8a
Mondeville

LEGENDE:

- Aléa faible
- Aléa moyen
- Aléa fort
- Aléa très fort
- Zone soumise au risque de rupture de digue
- Zone protégée
- 6.51 Cote de référence: cote estimée du plan d'eau pour la crue centennale
- Limite communale
- Hydrographie
- Digue dimensionnée pour une crue centennale
- Ouvrage de protection



Juillet 2008





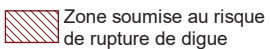
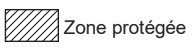
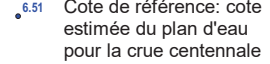

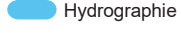
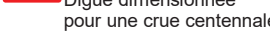

REPRODUCTION INTERDITE
©IGN-SD TOPOIPays - Edition 2008

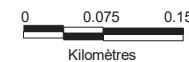
**PLAN DE PREVENTION DES
RISQUES D'INONDATION
DE LA BASSE VALLEE
DE L'ORNE**

CARTOGRAPHIE DE L'ALEA

ANNEXE 8b
Mondeville

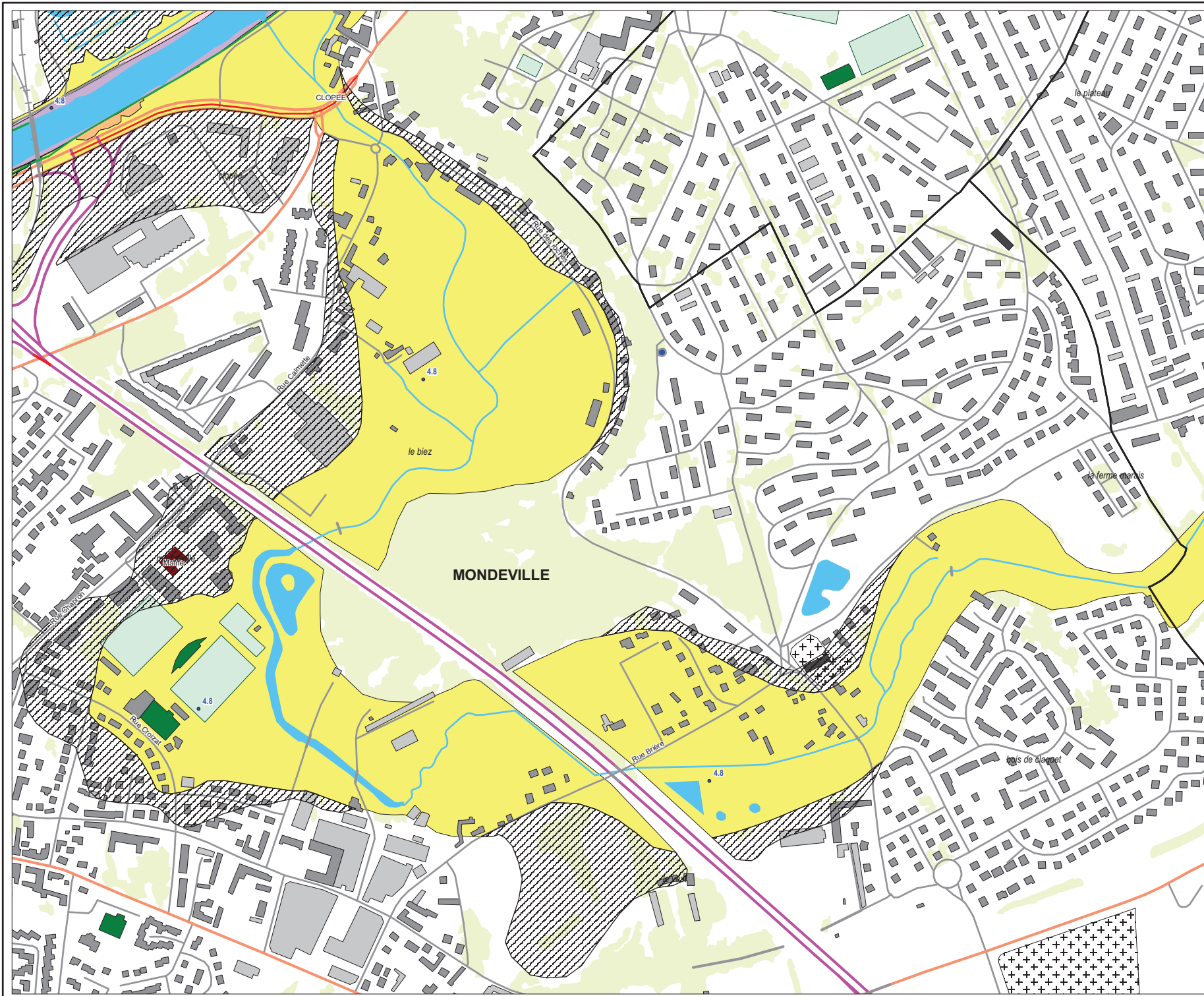
LEGENDE:

-  Aléa faible
-  Aléa moyen
-  Aléa fort
-  Aléa très fort
-  Zone soumise au risque de rupture de digue
-  Zone protégée
-  6.51 Cote de référence: cote estimée du plan d'eau pour la crue centennale
-  Limite communale
-  Hydrographie
-  Digue dimensionnée pour une crue centennale
-  Ouvrage de protection



Juillet 2008

REPRODUCTION INTERDITE
©IGN-SD TOPO@Pays - Edition 2008





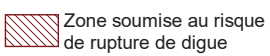
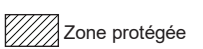



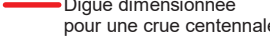



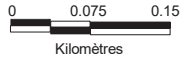
**PLAN DE PREVENTION DES
RISQUES D'INONDATION
DE LA BASSE VALLEE
DE L'ORNE**

CARTOGRAPHIE DE L'ALEA

ANNEXE 9
Colombelles
Hérouville-Saint-Clair

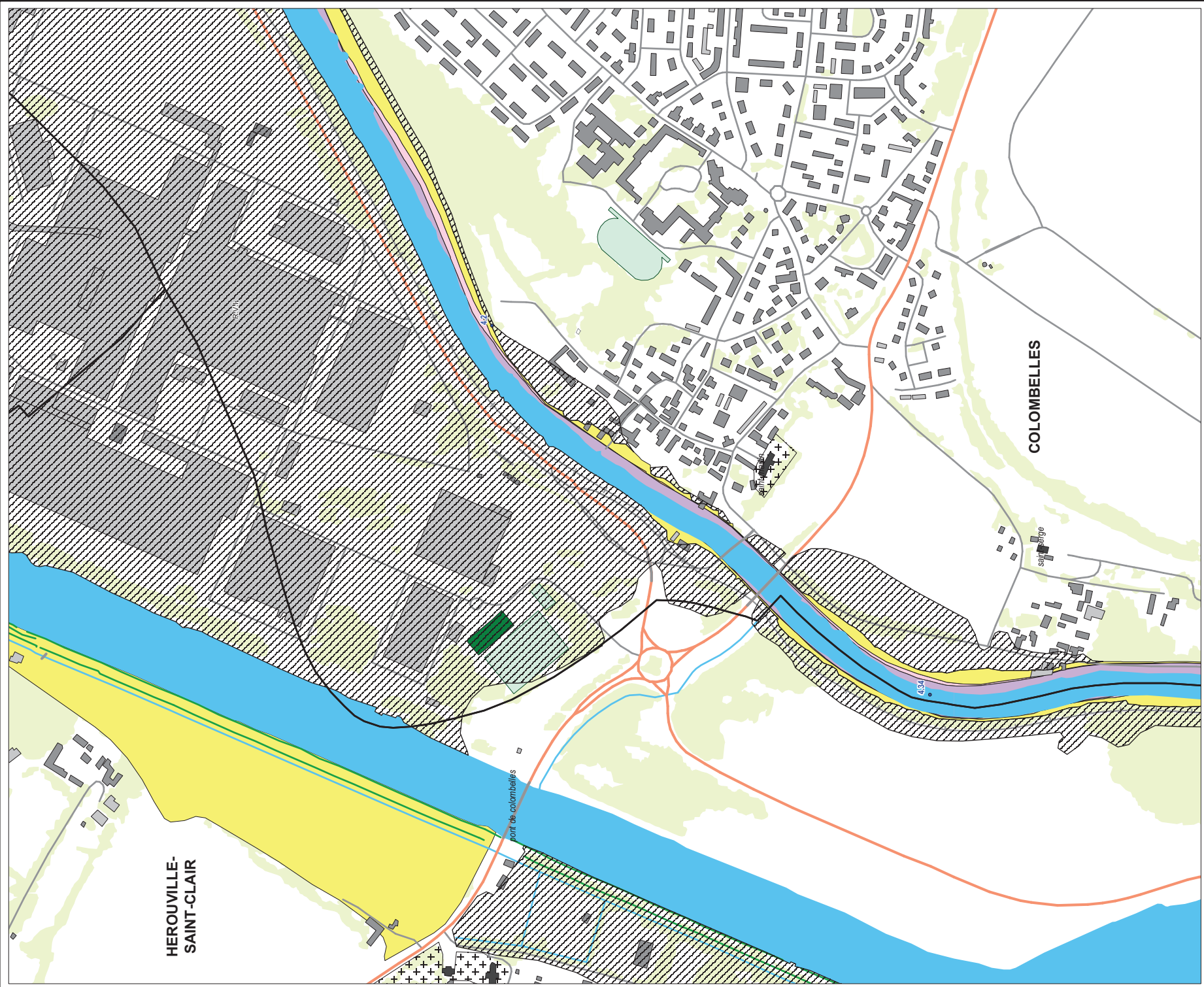
LEGENDE:

-  Aléa faible
-  Aléa moyen
-  Aléa fort
-  Aléa très fort
-  Zone soumise au risque de rupture de digue
-  Zone protégée
-  6.51 Cote de référence: cote estimée du plan d'eau pour la crue centennale
-  Limite communale
-  Hydrographie
-  Digue dimensionnée pour une crue centennale
-  Ouvrage de protection



Juillet 2008

REPRODUCTION INTERDITE
©IGN-SD TOPO@Pays - Edition 2008





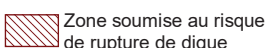
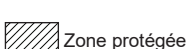



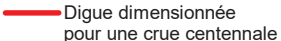
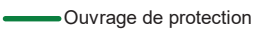


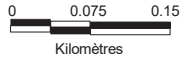
**PLAN DE PREVENTION DES
RISQUES D'INONDATION
DE LA BASSE VALLEE
DE L'ORNE**

CARTOGRAPHIE DE L'ALEA

ANNEXE 10
Blainville-sur-Orne
Hérouville-Saint-Clair

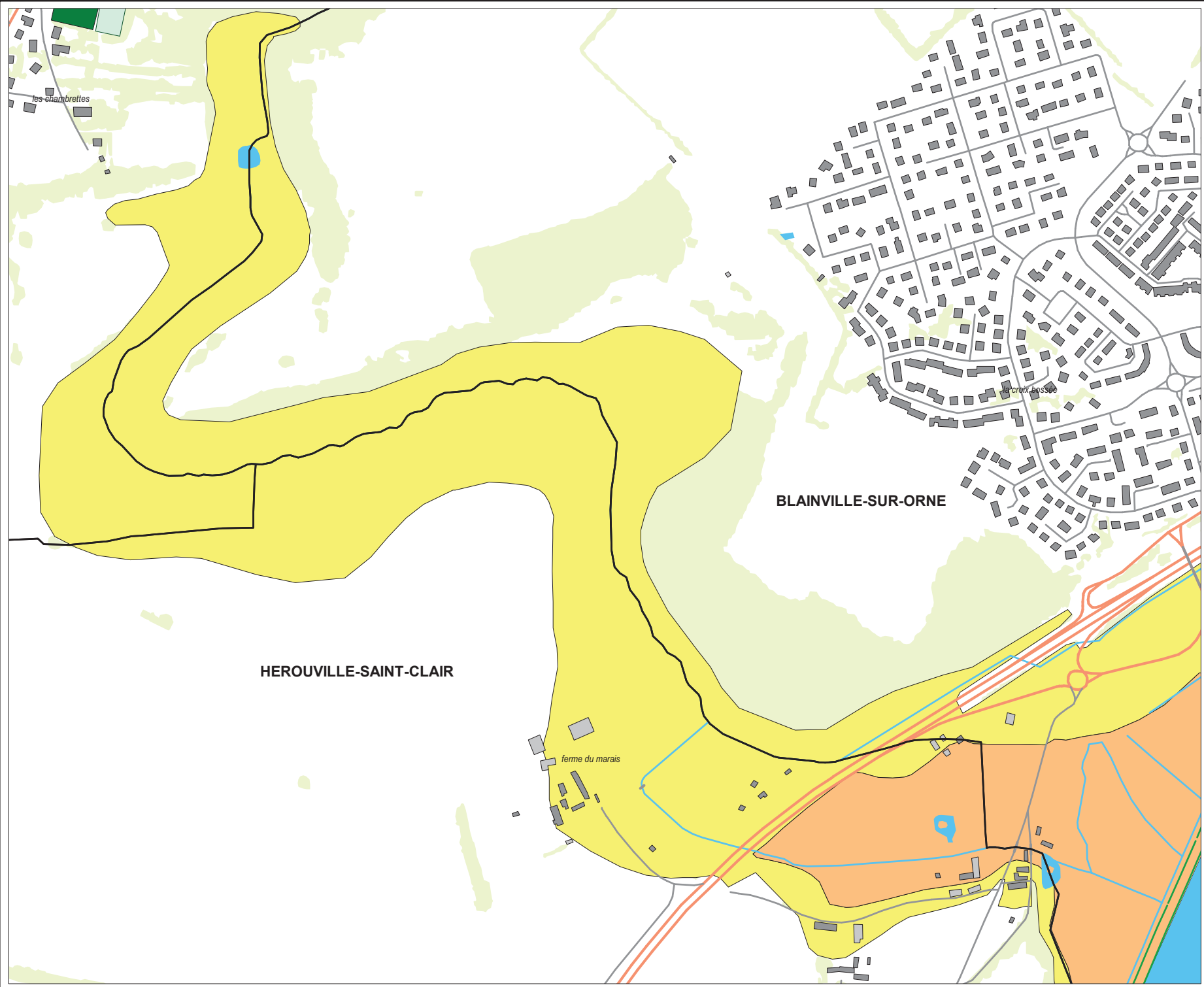
LEGENDE:

-  Aléa faible
-  Aléa moyen
-  Aléa fort
-  Aléa très fort
-  Zone soumise au risque de rupture de digue
-  Zone protégée
-  6.51 Cote de référence: cote estimée du plan d'eau pour la crue centennale
-  Limite communale
-  Hydrographie
-  Digue dimensionnée pour une crue centennale
-  Ouvrage de protection



Juillet 2008

REPRODUCTION INTERDITE
©IGN-SD TOPOIPays - Edition 2006














**PLAN DE PREVENTION DES
RISQUES D'INONDATION
DE LA BASSE VALLEE
DE L'ORNE**

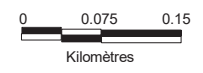
CARTOGRAPHIE DE L'ALEA

ANNEXE 11

Bénouville
Ranville

LEGENDE:

-  Aléa faible
-  Aléa moyen
-  Aléa fort
-  Aléa très fort
-  Zone soumise au risque de rupture de digue
-  Zone protégée
-  6.51 Cote de référence: cote estimée du plan d'eau pour la crue centennale
-  Limite communale
-  Hydrographie
-  Digue dimensionnée pour une crue centennale
-  Ouvrage de protection



Juillet 2008

REPRODUCTION INTERDITE
©IGN-SD TOPOIPays - Edition 2006





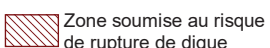
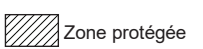
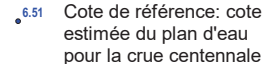
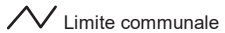

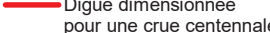
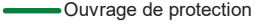


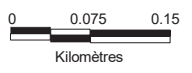
**PLAN DE PREVENTION DES
RISQUES D'INONDATION
DE LA BASSE VALLEE
DE L'ORNE**

CARTOGRAPHIE DE L'ALEA

ANNEXE 12
Ouisseham

LEGENDE:

-  Aléa faible
-  Aléa moyen
-  Aléa fort
-  Aléa très fort
-  Zone soumise au risque de rupture de digue
-  Zone protégée
-  6.51 Cote de référence: cote estimée du plan d'eau pour la crue centennale
-  Limite communale
-  Hydrographie
-  Digue dimensionnée pour une crue centennale
-  Ouvrage de protection



Juillet 2008

REPRODUCTION INTERDITE
©IGN-SD TOPOIPays - Edition 2008

