


Cartographie des aléas littoraux dans le cadre du projet PPRL Dives - Orne

Aléa recul de trait de côte
Scénario de référence
Secteur Dives - Orne

12107_001_150713_aleas_erosion_Ref
Date: 14-07-15

Carte no.:1
Planche 1 / 14



Coveliersstraat 15
2600 Antwerpen
Tel +32 3 270 92 20
Fax +32 3 235 67 11
E-mail: info@imdc.be



Légende

Ouvrages

- Digue en terre
- Remblai sableux / en terre
- Perré maçonné ou en béton
- Enrochement
- Falaise
- Perré
- Aléa fort du recul du trait de côte sableuse
- Limite communale
- cadastre parcelle
- cadastre batiment

Vu pour être annexé à l'arrêté
préfectoral d'approbation
du 10 août 2021


0 100 200 300 m
Echelle: 1:5000

Cartographie des aléas littoraux dans le cadre du projet PPRL Dives - Orne

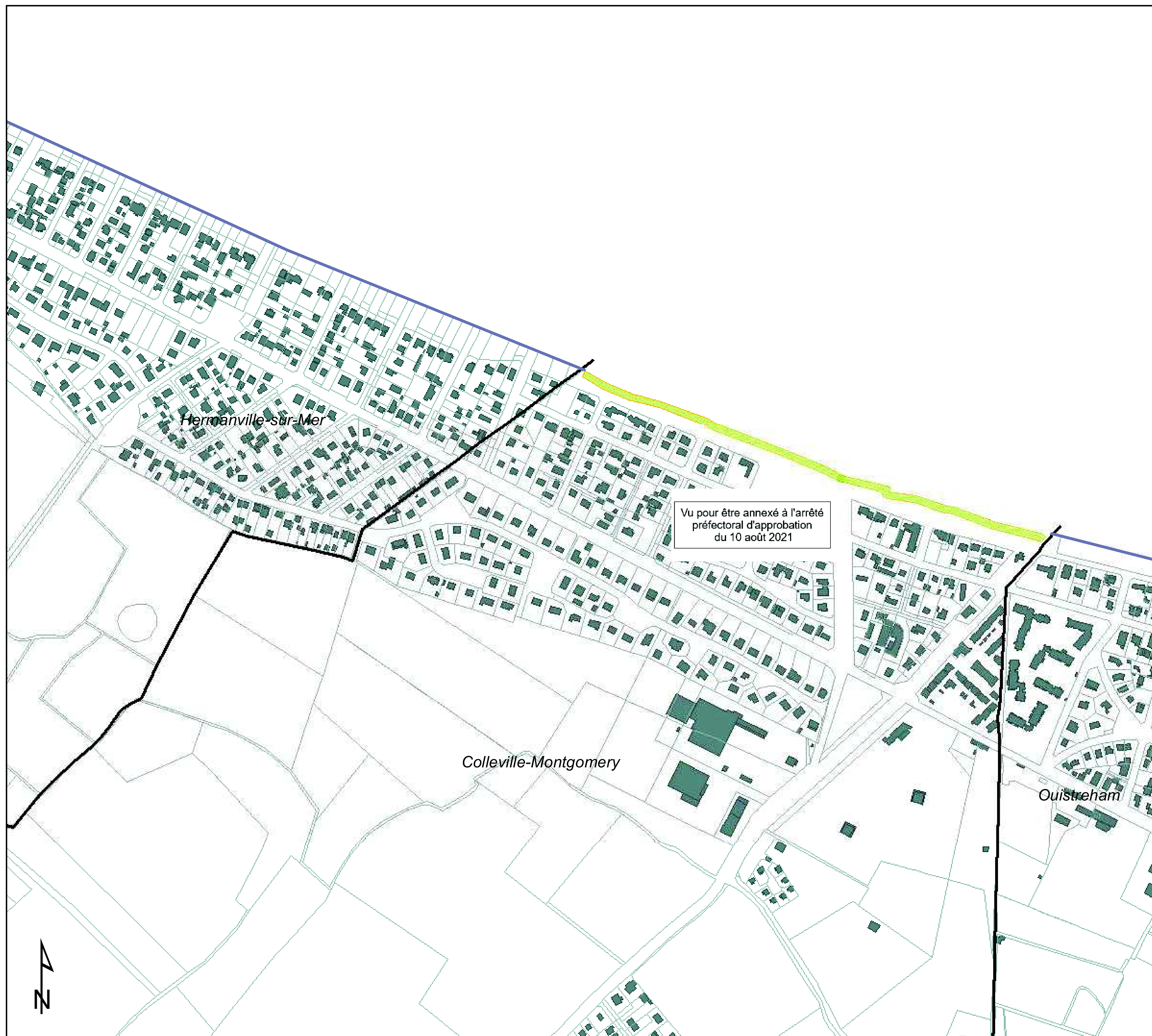
Aléa recul de trait de côte
Scénario de référence
Secteur Dives - Orne

12107_001_150713_aleas_erosion_Ref
Date: 14-07-15

Carte no.:1
Planche 2 / 14



Coveliersstraat 15
2600 Antwerpen
Tel +32 3 270 92 20
Fax +32 3 235 67 11
E-mail: info@imdc.be



Vu pour être annexé à l'arrêté
préfectoral d'approbation
du 10 août 2021

Vu pour être annexé à l'arrêté
préfectoral d'approbation
du 10 août 2021

Légende

Ouvrages

- Digue en terre
- Remblai sableux / en terre
- Perré maçonné ou en béton
- Enrochement
- Falaise
- Perré
- Aléa fort du recul du trait de côte sableuse
- Limite communale
- cadastre parcelle
- cadastre batiment


0 100 200 300 m
Echelle: 1:5000

Cartographie des aléas littoraux dans le cadre du projet PPRL Dives - Orne

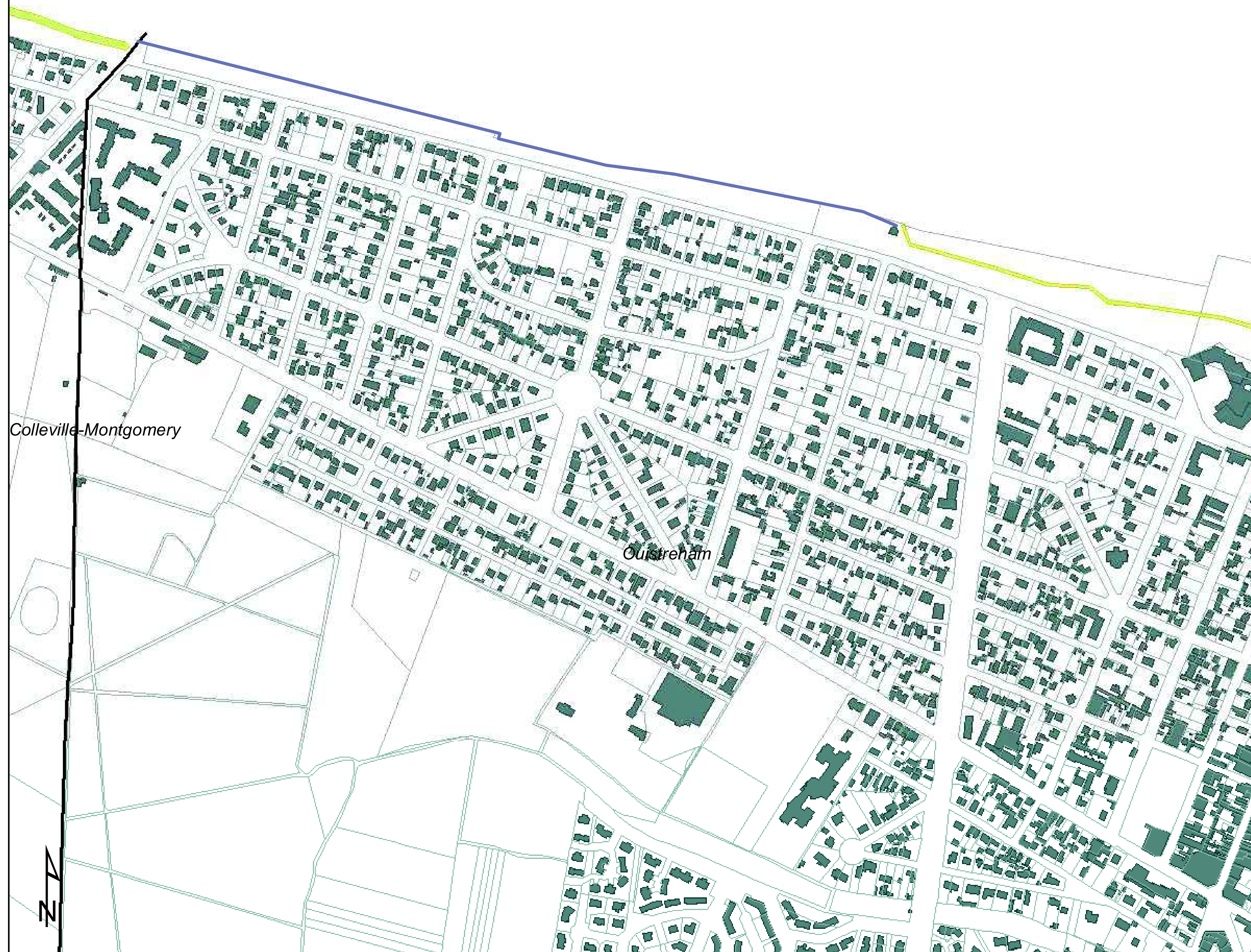
Aléa recul de trait de côte
Scénario de référence
Secteur Dives - Orne

12107_001_150713_aleas_erosion_Ref
Date: 14-07-15

Carte no.:1
Planche 3 / 14













Coveliersstraat 15
2600 Antwerpen
Tel +32 3 270 92 20
Fax +32 3 235 67 11
E-mail: info@imdc.be



Légende

Ouvrages

-  Digue en terre
-  Remblai sableux / en terre
-  Perré maçonné ou en béton
-  Enrochement
-  Falaise
-  Perré
-  Aléa fort du recul du trait de côte sableuse
-  Limite communale
-  cadastre parcelle
-  cadastre batiment

Vu pour être annexé à l'arrêté
préfectoral d'approbation
du 10 août 2021

0 100 200 300 m


Echelle: 1:5000

Cartographie des aléas littoraux dans le cadre du projet PPRL Dives - Orne

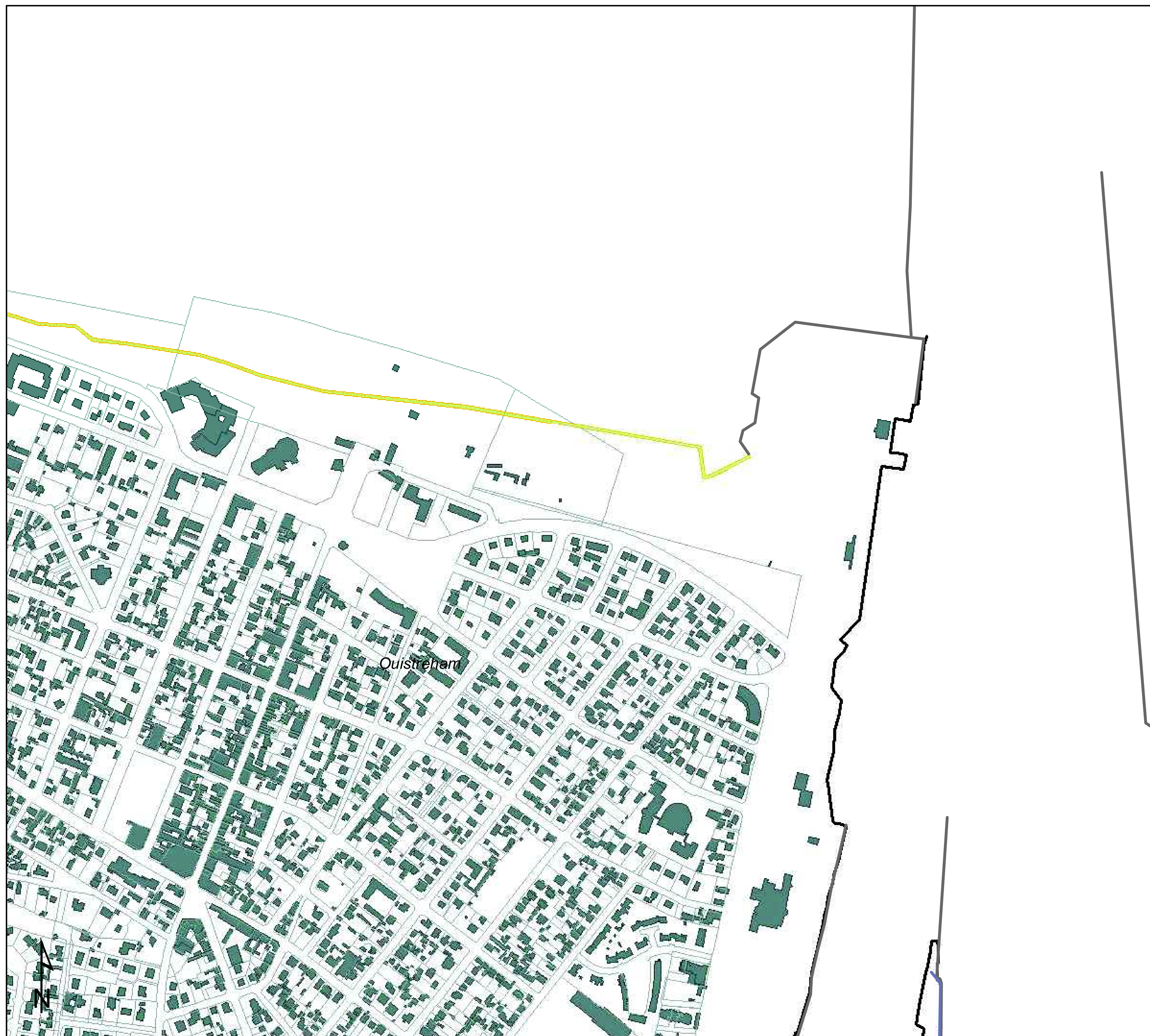
Aléa recul de trait de côte
Scénario de référence
Secteur Dives - Orne

12107_001_150713_aleas_erosion_Ref
Date: 14-07-15

Carte no.:1
Planche 4 / 14



Coveliersstraat 15
2600 Antwerpen
Tel +32 3 270 92 20
Fax +32 3 235 67 11
E-mail: info@imdc.be



Légende

Ouvrages

- Digue en terre
- Remblai sableux / en terre
- Perré maçonné ou en béton
- Enrochement
- Falaise
- Perré
- Aléa fort du recul du trait de côte sableuse
- Limite communale
- cadastre parcelle
- cadastre batiment

Vu pour être annexé à l'arrêté
préfectoral d'approbation
du 10 août 2021

0 100 200 300 m

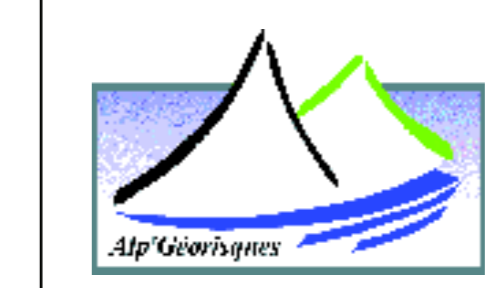
Echelle: 1:5000



**Cartographie des aléas littoraux
dans le cadre du projet PPRL
Dives - Orne**

**Aléa recul de trait de côte
Scénario de référence
Secteur Dives - Orne**

12107_001_150713_aleas_erosion_Ref Carte no.:1
Date: 14-07-15 Planche 5 / 14



Coveliersstraat 15
2600 Antwerpen
Tel +32 3 270 92 20
Fax +32 3 235 67 11
E-mail: info@imdc.be

Légende

- Ouvrages**
- Digue en terre
 - Remblai sableux / en terre
 - Perré maçonné ou en béton
 - Enrochement
 - Falaise
 - Perré
 - Aléa fort du recul du trait de côte sableuse
 - Limite communale
 - cadastre parcelle
 - cadastre batiment

Vu pour être annexé à l'arrêté
préfectoral d'approbation
du 10 août 2021




Echelle: 1:5000

**Cartographie des aléas littoraux
dans le cadre du projet PPRL
Dives - Orne**

**Aléa recul de trait de côte
Scénario de référence
Secteur Dives - Orne**

12107_001_150713_aleas_erosion_Ref
Date: 14-07-15











Carte no.:1
Planche 6 / 14



Coveliersstraat 15
2600 Antwerpen
Tel +32 3 270 92 20
Fax +32 3 235 67 11
E-mail: info@imdc.be

Légende

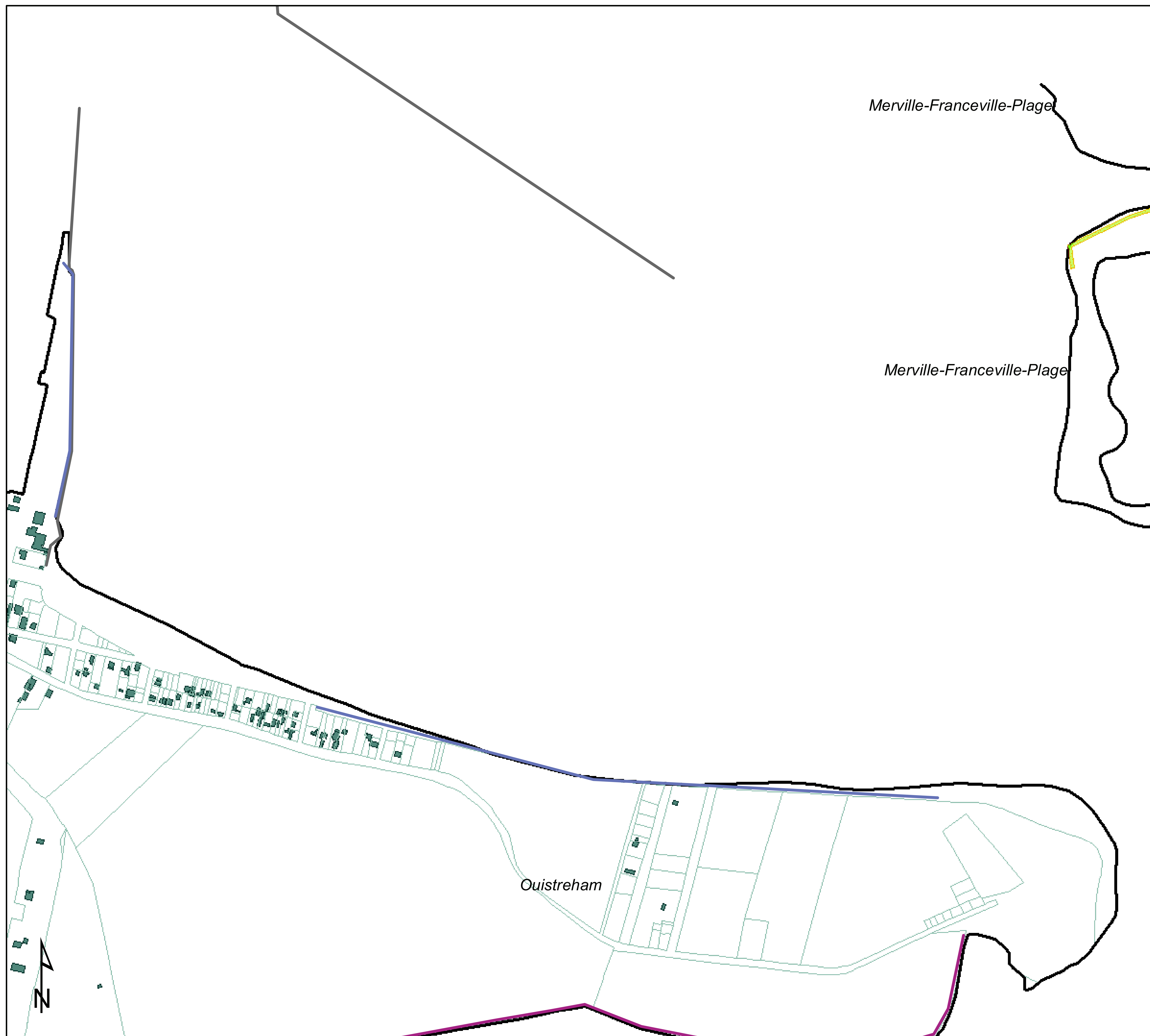
Ouvrages

-  Digue en terre
-  Remblai sableux / en terre
-  Perré maçonné ou en béton
-  Enrochement
-  Falaise
-  Perré
-  Aléa fort du recul du trait de côte sableuse
-  Limite communale
-  cadastre parcelle
-  cadastre bâtiment

Vu pour être annexé à l'arrêté
préfectoral d'approbation
du 10 août 2021

0 100 200 300 m

Echelle: 1:5000




**Cartographie des aléas littoraux
dans le cadre du projet PPRL
Dives - Orne**

**Aléa recul de trait de côte
Scénario de référence
Secteur Dives - Orne**

12107_001_150713_aleas_erosion_Ref
Date: 14-07-15

Carte no.:1
Planche 7 / 14













Coveliersstraat 15
2600 Antwerpen
Tel +32 3 270 92 20
Fax +32 3 235 67 11
E-mail: info@imdc.be



Légende

Ouvrages

-  Digue en terre
-  Remblai sableux / en terre
-  Perré maçonné ou en béton
-  Enrochement
-  Falaise
-  Perré
-  Aléa fort du recul du trait de côte sableuse
-  Limite communale
-  cadastre parcelle
-  cadastre batiment

Vu pour être annexé à l'arrêté
préfectoral d'approbation
du 10 août 2021


0 100 200 300 m
Echelle: 1:5000

**Cartographie des aléas littoraux
dans le cadre du projet PPRL
Dives - Orne**

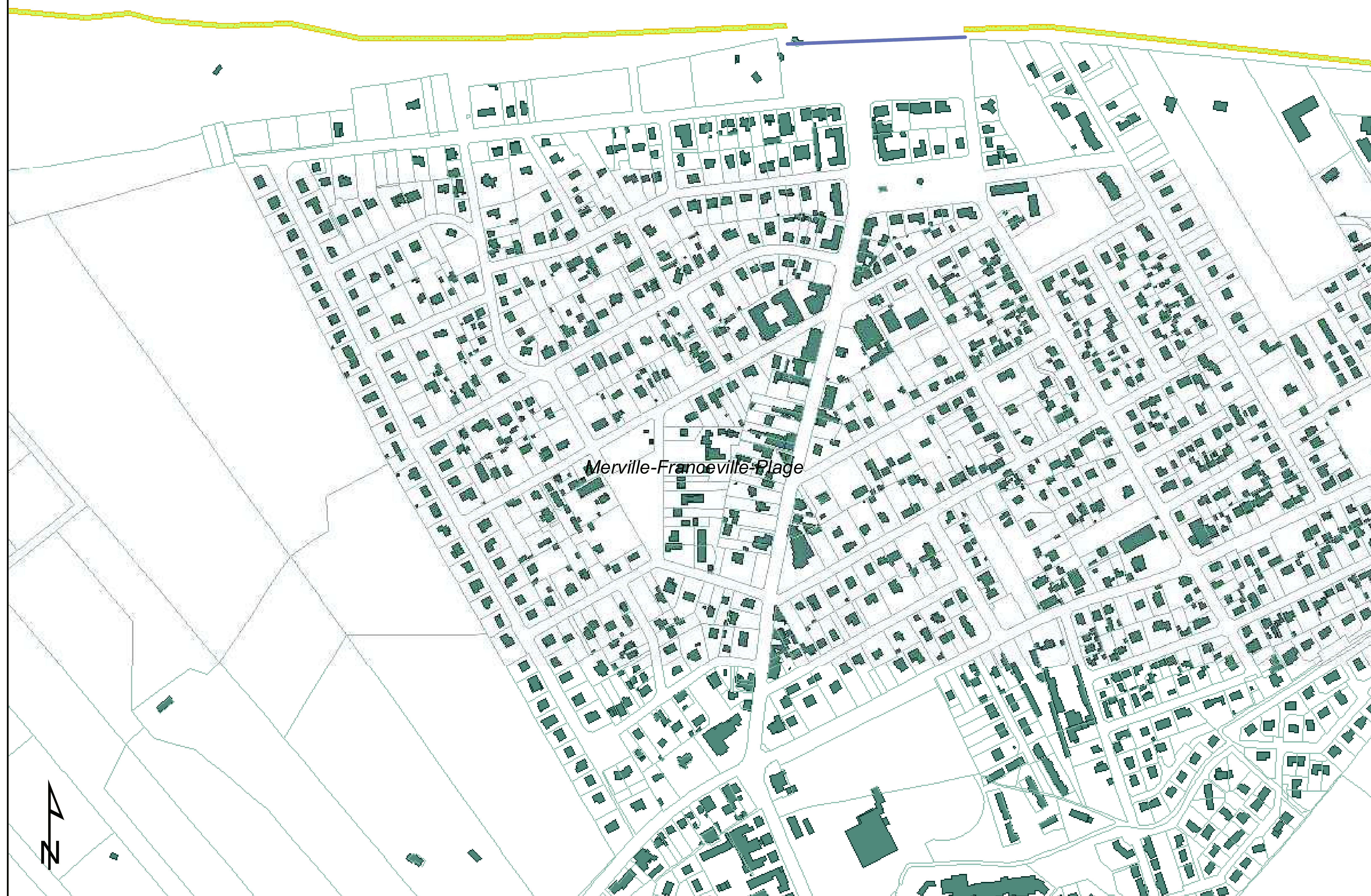
**Aléa recul de trait de côte
Scénario de référence
Secteur Dives - Orne**

12107_001_150713_aleas_erosion_Ref
Date: 14-07-15

Carte no.:1
Planche 8 / 14













Coveliersstraat 15
2600 Antwerpen
Tel +32 3 270 92 20
Fax +32 3 235 67 11
E-mail: info@imdc.be



Légende

Ouvrages

-  Digue en terre
-  Remblai sableux / en terre
-  Perré maçonné ou en béton
-  Enrochement
-  Falaise
-  Perré
-  Aléa fort du recul du trait de côte sableuse
-  Limite communale
-  cadastre parcelle
-  cadastre batiment

Vu pour être annexé à l'arrêté
préfectoral d'approbation
du 10 août 2021




Cartographie des aléas littoraux dans le cadre du projet PPRL Dives - Orne

Aléa recul de trait de côte
Scénario de référence
Secteur Dives - Orne

12107_001_150713_aleas_erosion_Ref
Date: 14-07-15

Carte no.:1
Planche 9 / 14



Coveliersstraat 15
2600 Antwerpen
Tel +32 3 270 92 20
Fax +32 3 235 67 11
E-mail: info@imdc.be



Légende

Ouvrages

-  Digue en terre
-  Remblai sableux / en terre
-  Perré maçonné ou en béton
-  Enrochement
-  Falaise
-  Perré
-  Aléa fort du recul du trait de côte sableuse
-  Limite communale
-  cadastre parcelle
-  cadastre batiment

Vu pour être annexé à l'arrêté
préfectoral d'approbation
du 10 août 2021


0 100 200 300 m
Echelle: 1:5000

Cartographie des aléas littoraux dans le cadre du projet PPRL Dives - Orne

Aléa recul de trait de côte
Scénario de référence
Secteur Dives - Orne

12107_001_150713_aleas_erosion_Ref
Date: 14-07-15

Carte no.:1
Planche 10 / 14



Coveliersstraat 15
2600 Antwerpen
Tel +32 3 270 92 20
Fax +32 3 235 67 11
E-mail: info@imdc.be



Légende

Ouvrages

- Digue en terre
- Remblai sableux / en terre
- Perré maçonné ou en béton
- Enrochement
- Falaise
- Perré
- Aléa fort du recul du trait de côte sableuse
- Limite communale
- cadastre parcelle
- cadastre batiment

Vu pour être annexé à l'arrêté
préfectoral d'approbation
du 10 août 2021

0 100 200 300 m
Echelle: 1:5000