













Plans de Prévention des Risques Miniers (PPRM) du bassin de May-sur-Orne
CARTOGRAPHIE INFORMATIVE

Commune de Le Castelet
Commune déléguée de Garcelles-Secqueville

Légende :

-  Limite de concession
-  Enveloppe des travaux souterrains
-  Effondrement ouvert
-  Effondrement remblayé
-  Zone comblée
-  Ancienne fouille
-  Galerie niveau 1
-  Travaux de fond
-  Galerie rectifiée
-  Entrée galerie
-  Puits
-  Descenderie

Vu pour être annexé à l'arrêté préfectoral d'approbation du 10 août 2021

 Réalisation et édition : Alp'Géorisques - Juillet 2021

0 25 50 100 150 200 mètres

