

APPEL DE CANDIDATURE

(Articles L 143-3, L 331-2 et R 142-3 du Code Rural et de la Pêche Maritime)

La Safer de Normandie informe qu'elle se propose d'attribuer, par rétrocession, échange, substitution, et si cela est précisé par bail rural ou occupation précaire, les biens fonciers bâtis ou non bâtis désignés dans les appels de candidatures ci-dessous que la Safer possède ou envisage d'acquérir ou que la Safer gère ou envisage de gérer. Les personnes intéressées devront manifester leur candidature **impérativement par écrit à la Safer à CAEN pour les départements du Calvados, de la Manche et de l'Orne; à BOIS-GUILLAUME pour les départements de la Seine-Maritime et de l'Eure** avant la date indiquée ci-dessous, laquelle intègre un délai supplémentaire de 2 jours après la fin du délai légal de 15 jours. Passé cette date, les demandes ne seront plus prises en considération.




Sauf mention contraire, les biens présentés ici sont considérés comme étant classifiés soit en zone agricole ou naturelle, soit en zone non constructible, soit en secteur non encore urbanisé du document d'urbanisme.

Des compléments d'information pourront être obtenus, et notamment la désignation cadastrale et la classification de ces biens dans un document d'urbanisme s'il existe, soit au siège de la Safer, soit dans les différentes permanences. Cet avis ne saurait en aucun cas être considéré comme un engagement de la Safer à l'égard des candidats, lesquels devront impérativement accepter de remplir, signer et nous remettre une fiche de candidature Safer pour être effectivement candidat devant les instances Safer, dans les délais indiqués.

La date limite de dépôt de candidature est la date figurant ci-dessous.

Bâti
 Non bâtis
 Foncier avec bâti
 Location
 Vente
 Location et vente
 Occupé
 Libre
 Date limite de dépôt : 21/02/2022

Commune	Lieux-dits	Ha	a	ca			
14 CALVADOS - 02 31 47 23 60							
CESNY LES SOURCES SECTIONS ACQUEVILLE ET PLACY EXTENSION ESSON	larguilly	26	33	78	<input type="radio"/>	<input type="checkbox"/>	<input type="checkbox"/>
3 lots de parcelles en nature de labour et d'herbage pour 24ha environ et 2ha de bois environ							
TILLY SUR SEULLES	les habards	17	21	00	<input type="radio"/>	<input type="checkbox"/>	<input type="checkbox"/>
Parcelles en nature de labour conduites en agriculture biologique							
TILLY SUR SEULLES	les goulyettes	20	21	47	<input type="radio"/>	<input type="checkbox"/>	<input type="checkbox"/>
Parcelles en nature de labour conduites en agriculture biologique							
VIRE NORMANDIE SECTION COULONCES	la groudière	4	05	72	<input type="radio"/>	<input type="checkbox"/>	<input type="checkbox"/>
Labour et prés							
VERAINVILLE EXTENSION EPANEY	"Les Brises" - "Le Bois de Catelonde"	1	70	00	<input type="radio"/>	<input type="checkbox"/>	<input type="checkbox"/>
Parcelles de labour.							
VARAVILLE	"Le Petit Harcouel"	39	58	05	<input type="radio"/>	<input type="checkbox"/>	<input type="checkbox"/>
Herbages.							
EXPLOITATION AGRICOLE							
AURSEULLES SECTIONS ST GERMAIN D'ECTOT ET TORTEVAL EXTENSION CAUMONT SUR AURES SECTION LIVRY	les evrards, le bois de St Germain, les longs champs	73	35	27	<input type="radio"/>	<input type="checkbox"/>	<input type="checkbox"/>
Une exploitation agricole composée d'un corps d'exploitation avec une grande maison d'habitation, une dépendance en pierre, un garage, une stabulation basse, et de 2 hangars de stockage, et un ensemble de parcelles de terre en herbage et labour organisé en 4 îlots principaux.							
50 MANCHE - 02 31 47 23 64							
GAVRAY-SUR-SIENNE (LE MESNIL AMAND)	La Valette à la Carrière	1	29	83	<input type="radio"/>	<input type="checkbox"/>	<input type="checkbox"/>
Biens propriétés de la SAFER de Normandie							
GAVRAY SUR SIENNE (SOURDEVAL LES BOIS)	La Baleine	3	73	00	<input type="radio"/>	<input type="checkbox"/>	<input type="checkbox"/>
CARENTAN LES MARAIS (MONTMARTIN EN GRAIGNES)	Le Château des Vignes	6	82	59	<input type="radio"/>	<input type="checkbox"/>	<input type="checkbox"/>
Convention de mise à disposition							
CARENTAN LES MARAIS (MONTMARTIN EN GRAIGNES)	La Féverrie	2	51	68	<input type="radio"/>	<input type="checkbox"/>	<input type="checkbox"/>
Convention de mise à disposition							
CARENTAN LES MARAIS (MONTMARTIN EN GRAIGNES)	La Nef du Pas	3	94	40	<input type="radio"/>	<input type="checkbox"/>	<input type="checkbox"/>
Convention de mise à disposition							
SAUSSEY	La Grande Lande	1	79	20	<input type="radio"/>	<input type="checkbox"/>	<input type="checkbox"/>
Urbanisme : Zone NC de la carte communale							
CARENTAN LES MARAIS (BREVANDS)	Le Clos du Moulin	15	33	13	<input type="radio"/>	<input type="checkbox"/>	<input type="checkbox"/>
Urbanisme : Commune au RNU							
MUNEVILLE LE BINGARD EXTENSION PIROU	Le Close - Le Haut du Pré	2	66	45	<input type="radio"/>	<input type="checkbox"/>	<input type="checkbox"/>
Urbanisme : Commune de MUNEVILLE LE BINGARD : Zone NC de la carte communale et Commune de PIROU : Commune au RNU							
MUNEVILLE LE BINGARD	Le Bois de Bas	1	23	33	<input type="radio"/>	<input type="checkbox"/>	<input type="checkbox"/>
Zone NC de la carte communale							
MUNEVILLE LE BINGARD EXTENSION PIROU	Le Haut de Bingard - Le Champ Pirou	28	52	65	<input type="radio"/>	<input type="checkbox"/>	<input type="checkbox"/>
Parcelles C 221, 641 et 643 sur MUNEVILLE LE BINGARD supportent un bâtiment à rénover en zone constructible. Urbanisme : Commune de MUNEVILLE LE BINGARD : Pour les parcelles C 221, 641 et 643 : Zone Constructible de la carte communale. Pour les autres parcelles : Zone NC de la carte communale et Commune de Pirou : Commune au RNU.							
DRAGEY RONTHON	Tissey	5	87	36	<input type="radio"/>	<input type="checkbox"/>	<input type="checkbox"/>
Zone : A							
CONDE SUR VIRE	L'Angle	3	61	46	<input type="radio"/>	<input type="checkbox"/>	<input type="checkbox"/>
JUILLEY EXTENSION PRECEY	Haut Vaupres - Le Bas Glatigny	15	46	97	<input type="radio"/>	<input type="checkbox"/>	<input type="checkbox"/>
ST GEORGES MONTCOCQ	Cresme	12	25	10	<input type="radio"/>	<input type="checkbox"/>	<input type="checkbox"/>
Présence d'un bâtiment agricole							
SAVIGNY LE VIEUX	La Motte Saint Jean	18	38	76	<input type="radio"/>	<input type="checkbox"/>	<input type="checkbox"/>
Présence de maison d'habitation et bâtiments d'exploitation							
SAVIGNY LE VIEUX	Les Châteaux, La Croix Geslin, Le Coignet, La Croix du Pas de l'Ane, Le Pertuis et Le Bas Plochin	23	94	59	<input type="radio"/>	<input type="checkbox"/>	<input type="checkbox"/>
ST VIGOR DES MONTES	La Bonnière	00	16	47	<input type="radio"/>	<input type="checkbox"/>	<input type="checkbox"/>
Bien propriété de la SAFER de Normandie							
ST VIGOR DES MONTES	La Bonnière	00	65	34	<input type="radio"/>	<input type="checkbox"/>	<input type="checkbox"/>
Bien propriété de la SAFER de Normandie : Parcelle cadastrée section ZK n° 116 (ex 22p) d'une contenance de 65a 34ca avec présence de silos à maïs.							
27 EURE - 02 35 59 66 97							
EXPLOITATION AGRICOLE							
SAINT-PIERRE-DU-BOSGUERARD - EXTENSION : LES MONTES DU ROUMOIS	LA MESANGERE, LE MESNIL, BAGATELLE, LE VIVIER	72	59	18	<input type="radio"/>	<input type="checkbox"/>	<input type="checkbox"/>
Ensemble de parcelles majoritairement en nature de culture avec présence de bâtiments d'exploitation et cession d'un fonds agricole comprenant notamment du matériel							

FONTAINE LE BOURG	"L'usine des Prés" "Hameau du Petit Tendos"	2 30 22			
BERNIERES Avec bâtiments d'habitation et d'exploitation.	"Ferme à Dufresne"	4 72 26	