

APPEL DE CANDIDATURE

(Articles L 143-3, L 331-2 et R 142-3 du Code Rural et de la Pêche Maritime)

La Safer de Normandie informe qu'elle se propose d'attribuer, par rétrocession, échange, substitution, et si cela est précisé par bail rural ou occupation précaire, les biens fonciers bâtis ou non bâtis désignés dans les appels de candidatures ci-dessous que la Safer possède ou envisage d'acquérir ou que la Safer gère ou envisage de gérer. Les personnes intéressées devront manifester leur candidature **impérativement par écrit à la Safer à CAEN pour les départements du Calvados, de la Manche et de l'Orne; à BOIS-GUILLAUME pour les départements de la Seine-Maritime et de l'Eure** avant la date indiquée ci-dessous, laquelle intègre un délai supplémentaire de 2 jours après la fin du délai légal de 15 jours. Passé cette date, les demandes ne seront plus prises en considération.







Sauf mention contraire, les biens présentés ici sont considérés comme étant classifiés soit en zone agricole ou naturelle, soit en zone non constructible, soit en secteur non encore urbanisé du document d'urbanisme.

Des compléments d'information pourront être obtenus, et notamment la désignation cadastrale et la classification de ces biens dans un document d'urbanisme s'il existe, soit au siège de la Safer, soit dans les différentes permanences. Cet avis ne saurait en aucun cas être considéré comme un engagement de la Safer à l'égard des candidats, lesquels devront impérativement accepter de remplir, signer et nous remettre une fiche de candidature Safer pour être effectivement candidat devant les instances Safer, dans les délais indiqués.

La date limite de dépôt de candidature est la date figurant ci-dessous.

● Bâti ○ Non bâti ◐ Foncier avec bâti ■ Location □ Vente ▣ Location et vente ▲ Occupé ▲ Libre **Date limite de dépôt : 07/11/2022**

Commune	Lieux-dits	Ha a ca			
14 CALVADOS - 02 31 47 23 60					
SOULEUVRE EN BOCAGE SECTION MONT BERTRAND	"La Menardière - Roulandière"	19 94 32	◐	□	▲
19ha 94a 32ca en nature d'herbage exploités en agriculture biologique pour 12ha 28a, 2 parcelles boisées et présence d'un bâtiment agricole.					
SOULEUVRE EN BOCAGE SECTIONS SAINT MARTIN DES BESACES ET SAINT OUEN DES BESACES	"P. Bergerie" - "Font. du Coin"	16 50 00	○	□	▲
Parcelle en nature d'herbage.					
REVIERS	Le Goulet	06 32 09	◐	-	▲
Parcelles en nature de labour pour 3 ha 77 a 14 ca et 2 ha 54 a 95 ca en herbe Présence d'un hangar.					
MERVILLE FRANCEVILLE PLAGES	"L'Herbage Marguerai"	3 72 32	○	□	▲
Parcelles en nature d'herbage.					
GONNEVILLE EN AUGES EXTENSIONS MERVILLE FRANCEVILLE PLAGES ET VARAVILLE	"Les Salines - Les Grandes Salines"	5 77 40	○	□	▲
Parcelles en nature d'herbage.					
ROTS	La Querrière	08 68 50	○	■	▲
Parcelle à exploiter en convention d'occupation précaire Safer annuelle et en agroforesterie.					
SAINTE-MARGUERITE D'ELLE (14) EXTENSION CERISY-LA-FORET (50)	Le Quesnot D'En Bas - Pièce Du Fourneau Au Midi	10 03 68	○	□	▲
Parcelles en herbe avec cession de D.P.B. Surface totale : 10 ha 03 a 68 ca dont 03 ha 21 a 28 ca sur CERISY-LA-FORET (50) Annule et remplace la parution du 13/10/2022.					
50 MANCHE - 02 31 47 23 64					
BOURGVALLEES	Le Grand Champ Mabire	6 89 90	○	□	▲
Recherche investisseur - Biens loués sur la totalité					
QUIBOU EXTENSION SAINT-MARTIN-DE-BONFOSSE	Grande Chantonnerie	14 80 37	○	□	▲
Recherche investisseur - Biens loués sur la totalité					
CERISY-LA-FORET EXT. SAINTE-MARGUERITE D'ELLE (14)	Pièce du Fourneau au Midi et Le Quesnot d'En Bas	10 03 68	○	□	▲
Parcelles en herbe avec cession de D.P.B. Surface totale de 10ha 03a 68ca dont 6ha 82a 40ca sur SAINTE-MARGUERITE D'ELLE (14)					
SAINTE-MARGUERITE D'ELLE (14) EXTENSION CERISY-LA-FORET (50)	La Ferme de la Hurie	3 30 62	○	□	▲
Zone A du PLUI					
CAMBERNON	La Clauserie	5 20 55	○	□	▲
Zone ZnC de la carte communale					
CAMBERNON	L'Hôtel Boulai, La Cuirerie et La Guerdrie	1 97 65	○	□	▲
Zone ZnC de la carte communale					
HAMBYE	Le Bois de la Bouillonerie	2 07 83	○	□	▲
Zone non constructible de la carte communale					
PICAVILLE	Le Clos Giret et Le Clos Paquet	2 02 45	○	□	▲
SAINTE-MARGUERITE D'ELLE (14) EXTENSION CERISY-LA-FORET (50)	L'Amou	9 90 90	○	□	▲
61 ORNE - 02 31 47 23 67					
COMMEAUX	Le Bourg	0 39 63	◐	□	▲
Parcelle en herbe comprenant bâtiments d'exploitation					
FONTAINE LES BASSETS EXTENSION MONTREUIL LA CAMBE	Les Bas Vents	3 09 72	○	□	▲
Terres de cultures et bois					
MONTREUIL LA CAMBE	Les Bas Vents	3 70 68	○	□	▲
LA ROCHE-MABILE	La Sente ; La Louverie ; Les Gentillets.	14 95 20	○	■	▲
Intermédiation locative					
LA CHAPELLE-PRES-SEES	Pré de la Madeleine	3 53 10	○	□	▲
PROPRIÉTÉ ÉQUESTRE					
GOUFFERN EN AUGES SECTION AVERNES SOUS EXMES	La Villière	35 22 49	◐	□	▲
Propriété équestre comprenant bâtiments d'habitation et d'exploitation. Biens situés en zone agricole et zone naturelle					
27 EURE - 02 35 59 66 97					
NORMANVILLE	Les Hautes Portes	09 25 90	◐	□	▲
Biens occupés en nature de pré avec un petit bâtiment à rétrocéder en placement.					
MORGNY	Langlet	01 11 08	○	□	▲
Parcelles de pré.					
BRIONNE - EXTENSION : AClOU - NASSANDRES SUR RISLE	Les Bruyeres Nord, Hameau de Valleville, Pres d'Aclo, La Quarantaine, La Behottiere, Launey Bellet, Catillon, De Catillon	34 27 63	◐	□	▲
VEXIN SUR EPTE	Le Village - Tourny, La Marnière Dampierre	01 09 73	○	□	▲
76 SEINE-MARITIME - 02 35 59 66 93					
LA CRIQUE	"Plaine du Bélévent"	1 56 70	○	□	▲

CRIEL SUR MER	"Derrière le Mesnil en Caux"	6 59 34			
Acquisition réalisée dans le cadre de la compensation écologique liée au développement du CNPE de Penly					
BARDOUVILLE	"Le Chemin de Bas"	9 04 09			
Terrains à exploiter par Convention de Mise à Disposition à titre gratuit avec la Métropole Rouen Normandie et avec un cahier des charges environnemental					