


Plan de prévention des risques d'inondation  
sur le bassin versant du Noireau et de la Vère

## ZONAGE REGLEMENTAIRE PLANCHE 20

COMMUNE DE CONDE-SUR-NOIREAU,  
SAINT-PIERRE-DU-REGARD,  
SAINT-DENIS-DE-MERE

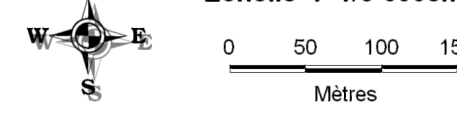
- LEGENDE :**
- ZONE ROUGE
  - ZONE ORANGE
  - ZONE BLEUE
  - Limite de l'enveloppe des crues exceptionnelles déterminée par hydrogéomorphologie
  - Limite de la zone d'étude
  - Limite communale
  - Cours d'eau et plan d'eau
- 89.6 Profil et cote de référence correspondante (NGF IGN 69)

Référence : RNA 07 11 03    Date : Juillet 2012    Sources: fond BD parcellaire, IGN agrément n°GC06-37, GINGER 2011




GINGER Environnement et Infrastructures  
Les Hauts de la Duranne  
370 rue René Descartes, CS 90340  
13799 AIX-EN-PROVENCE Cedex 3  
Tél : 04.42.99.27.00 Fax : 04.42.99.28.44

Echelle : 1/5 000ème



Mètres



RÉPUBLIQUE FRANÇAISE