





**PLAN DE PREVENTION DES  
RISQUES D'INONDATION  
DE LA BASSE VALLEE  
DE L'ORNE**


**ZONAGE REGLEMENTAIRE**


**ANNEXE 1**  
May-sur-Orne  
Feuguerolles-Bully


**LEGENDE:**

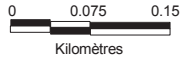
-  Zone "rouge foncé"
-  Zone "rouge clair"
-  Zone "bleu"
-  Zone "jaune"

 Secteur indicé

 6.51 Cote de référence: cote estimée du plan d'eau pour la crue centennale

 Limite communale

 Hydrographie



Juillet 2008

REPRODUCTION INTERDITE  
©IGN-SD TOPOIS Pays - Edition 2008

