



**PLAN DE PREVENTION
DES RISQUES MINERS
BASSIN DE LITTRY**

CARTOGRAPHIE DE L'ALEA

Commune du Molay-Littry

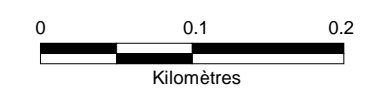
Planche 3

ALÉA EFFONDREMENT LOCALISÉ

-  Faible
-  Moyen

ALÉA TASSEMENT

-  Faible



Février 2009

REPRODUCTION INTERDITE
©IGN-BD PARCELLAIRE® - Édition 2008

