



**PLAN DE PREVENTION
DES RISQUES MINIERS
BASSIN DE LITTRY**

CARTOGRAPHIE DE L'ALEA

Commune de St-Martin-
de-Blagny

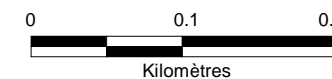
Planche 1

ALÉA EFFONDREMENT LOCALISÉ

-  Faible
-  Moyen

ALÉA TASSEMENT

-  Faible



DDEA 14



Février 2009