
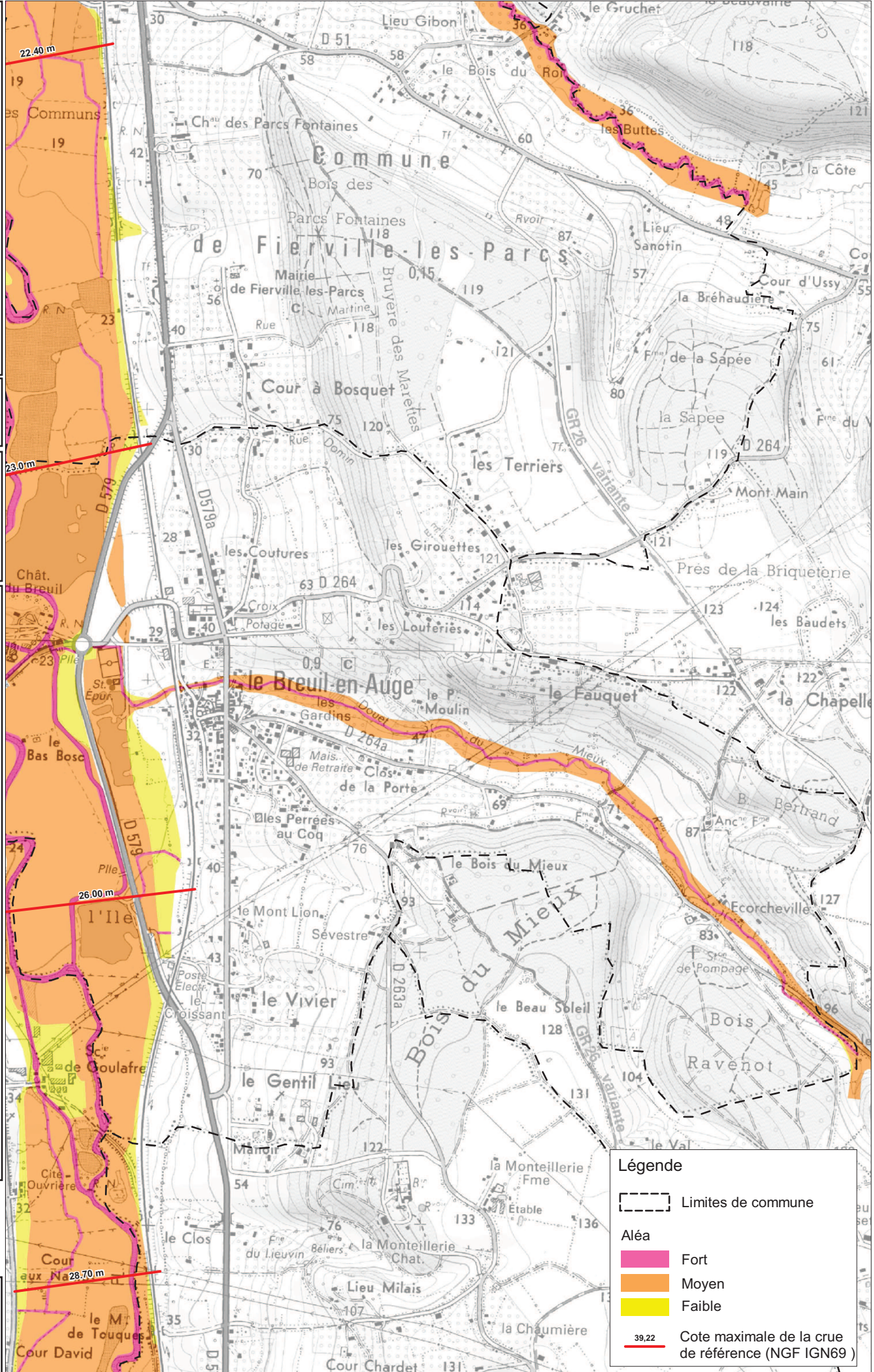







**PPR INONDATION TOUQUES MOYENNE & ORBIQUET**  
**CARTOGRAPHIE DE L'ALEA**

  
 bureau d'ingénierus conseils  
 Planche 04  
 Janvier 2010  
 ©IGN, SCAN 250° 2006



**Légende**

-  Limites de commune
- Aléa**
-  Fort
-  Moyen
-  Faible
-  Cote maximale de la crue de référence (NGF IGN69)