

Légende

--- Limites de commune


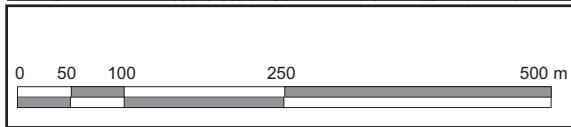
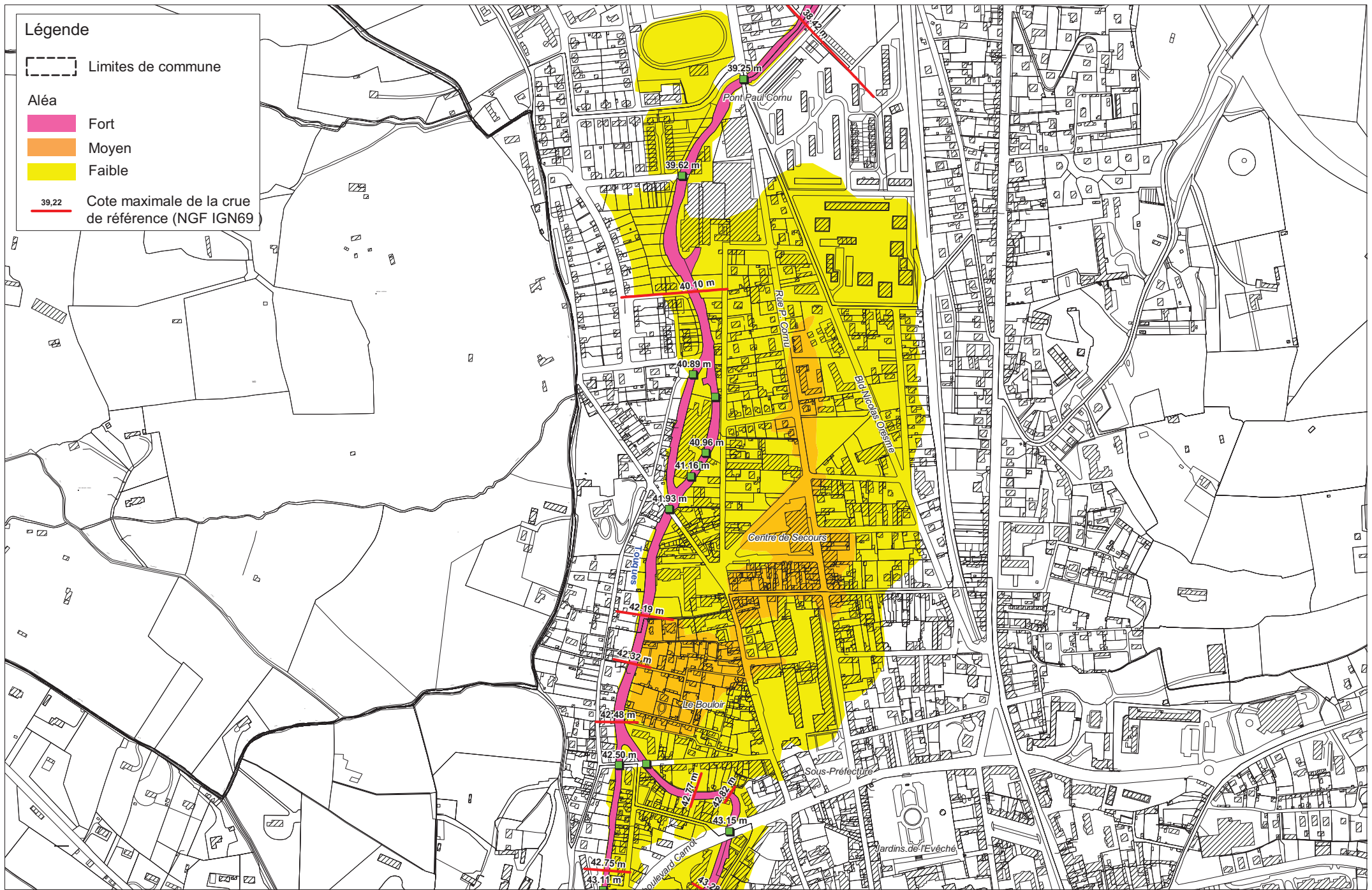
Aléa

Fort

Moyen

Faible

39,22 Cote maximale de la crue de référence (NGF IGN69)



PPR INONDATION TOUQUES MOYENNE & ORBIQUET

CARTOGRAPHIE DE L'ALEA



Planche 14

janvier 2010

Cadastre© 2006
Droits de l'Etat réservés