




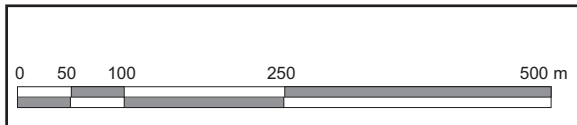


**Légende**

-  Limites de commune
- Aléa**
-  Fort
-  Moyen
-  Faible
-  39.22 Cote maximale de la crue de référence (NGF IGN69)



**PPR INONDATION TOUQUES MOYENNE & ORBIQUET**

---

**CARTOGRAPHIE DE L'ALEA**



**Planche 18**  
 janvier 2010  
 Cadastre© 2006  
 Droits de l'Etat réservés