



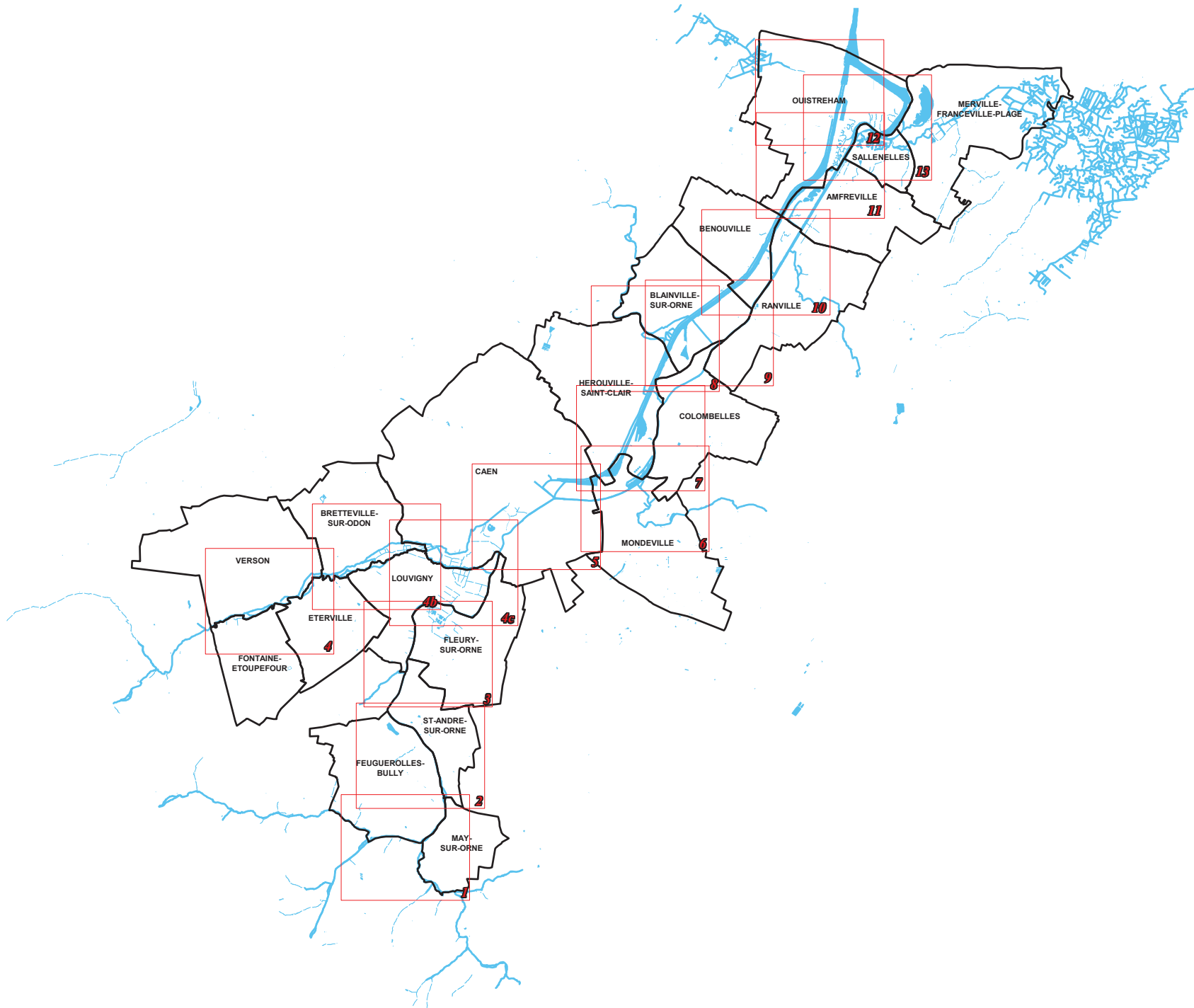
PLAN DE PREVENTION DES RISQUES D'INONDATION DE LA BASSE VALLEE DE L'ORNE

CARTOGRAPHIE DE L'ALEA

TABLEAU D'ASSEMBLAGE

LEGENDE:

-  Limite communale
-  Hydrographie



0 1.5 3
Kilomètres



DDE14



Juillet 2008