

# PLAN DE PRÉVENTION DES RISQUES MINERS BASSIN DE SOUMONT-SAINT-QUENTIN


## CARTOGRAPHIE DE L'ALÉA


Commune de Boulon

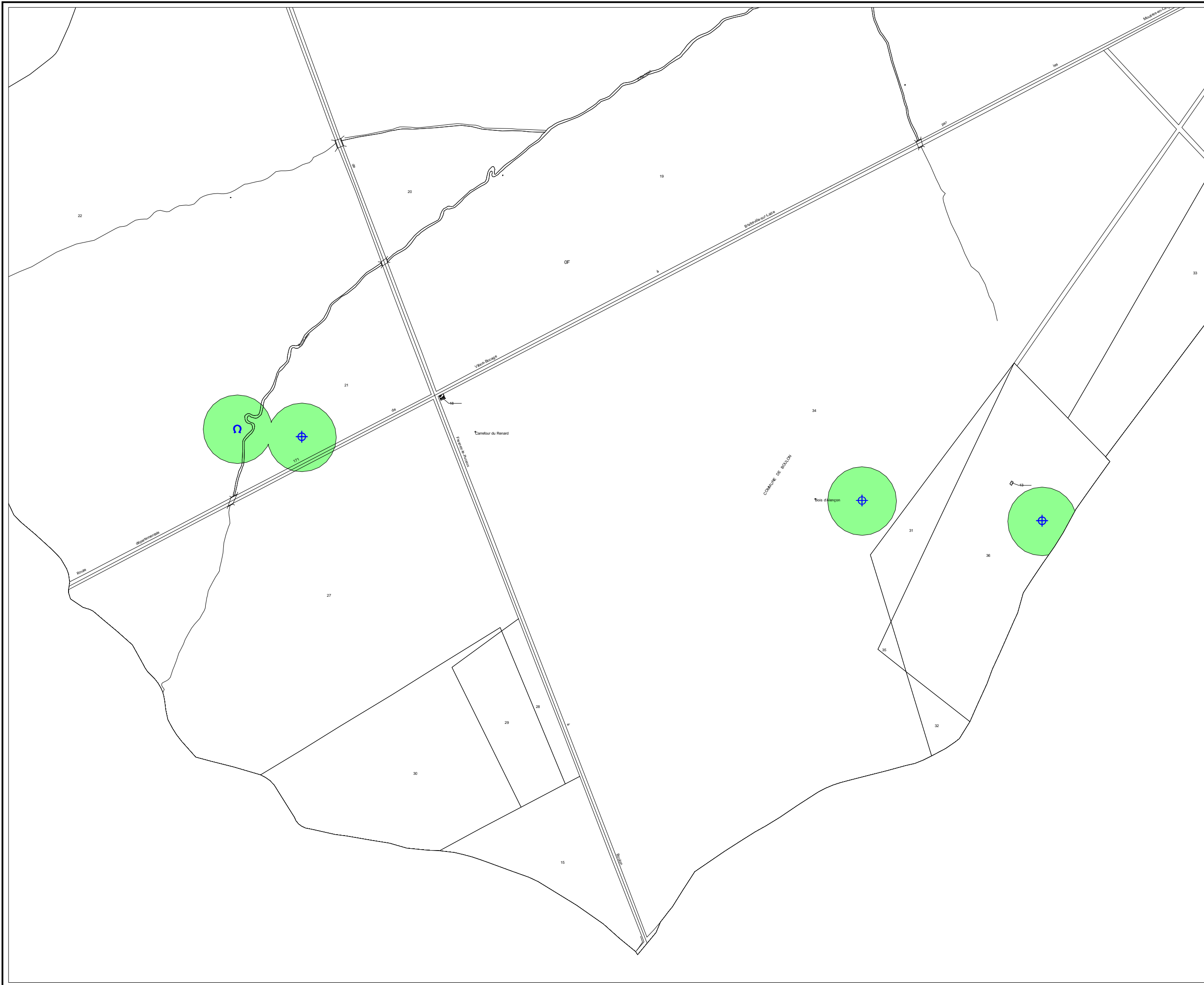
Planche 1

### ALÉA EFFONDREMENT LOCALISÉ

 Faible

 Puits de recherche

 Entrée de galerie de recherche



Direction  
Départementale  
de l'Équipement  
Calvados



Mai 2008