

**PLAN DE PRÉVENTION
DES RISQUES MINERS
BASSIN DE
SOUMONT-SAINT-QUENTIN**


CARTOGRAPHIE DE L'ALÉA


Commune
d'Estrées-la-Campagne
Planche 2

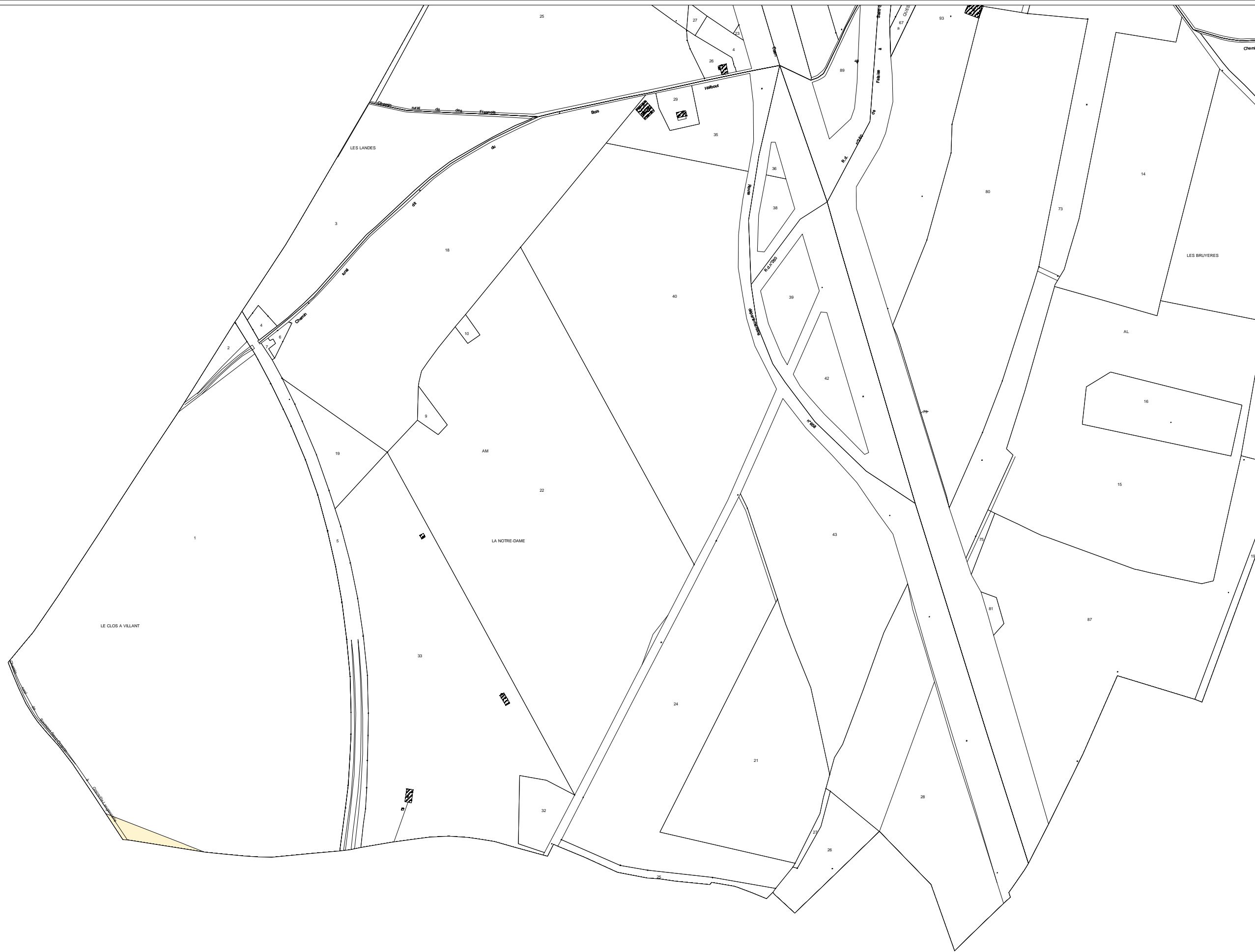
ALÉA EFFONDREMENT LOCALISÉ

 Faible

ALÉA AFFAISSEMENT

 Moyen

 Puits de recherche



Direction
Départementale
de l'Équipement
Calvados



Mai 2008