

PLAN DE PRÉVENTION DES RISQUES MINERS BASSIN DE SOUMONT-SAINT-QUENTIN


CARTOGRAPHIE DE L'ALÉA

Commune
de
Saint-Germain-le-Vasson
Planche 1


ALÉA EFFONDREMENT LOCALISÉ


 Moyen


ALÉA AFFAISSEMENT

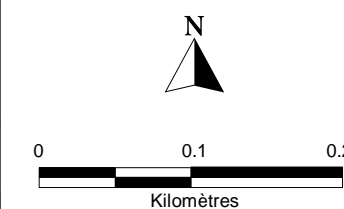
 Moyen

 Faible

 Puits d'exploitation

 Entrée de descendierie
d'exploitation

 Drainage des eaux
d'exhaure



Direction
Départementale
de l'Équipement
Calvados



Mai 2008

