

**PLAN DE PRÉVENTION
DES RISQUES MINIERES
BASSIN DE
SOUMONT-SAINT-QUENTIN**

CARTOGRAPHIE DE L'ALÉA

Commune
de
Saint-Germain-le-Vasson
Planche 3


ALÉA EFFONDREMENT LOCALISÉ


 Moyen


ALÉA AFFAISSEMENT

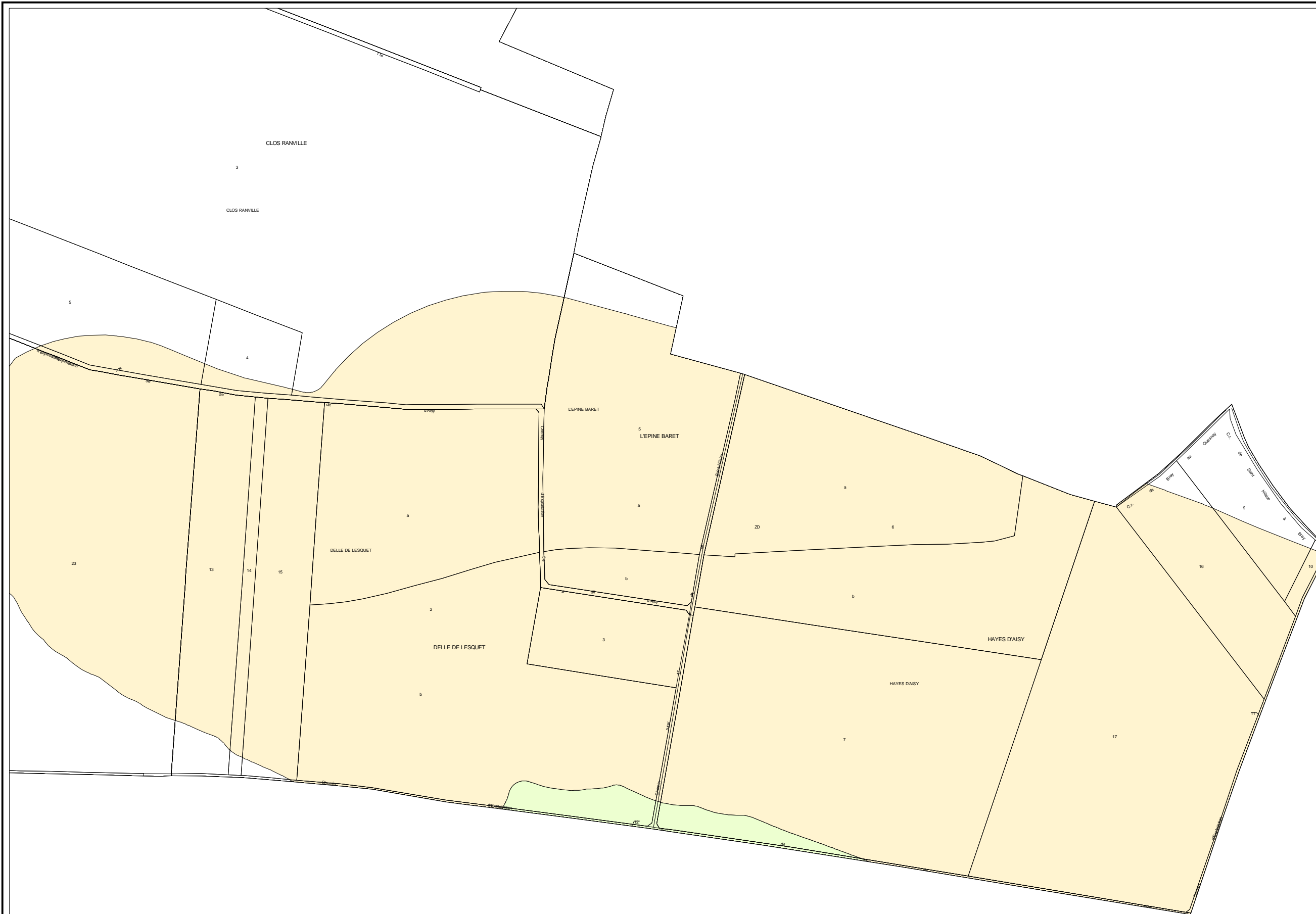
 Moyen

 Faible

 Puits d'exploitation

 Entrée de descenderie
d'exploitation

 Drainage des eaux
d'exhaure



Direction
Départementale
de l'Équipement
Calvados



Mai 2008