

**PLAN DE PRÉVENTION
DES RISQUES MINERS
BASSIN DE
SOUMONT-SAINT-QUENTIN**

CARTOGRAPHIE DE L'ALÉA

Commune
de
Soumont-Saint-Quentin
Planche 1


ALÉA EFFONDREMENT LOCALISÉ


 Moyen


 Faible

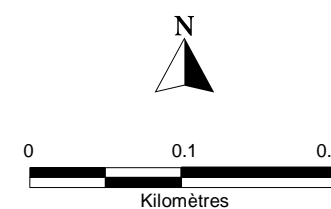
ALÉA AFFAISSEMENT

 Moyen

 Puits d'exploitation

 Entrée de descenderie
d'exploitation

 Drainage des eaux
d'exhaure



Direction
Départementale
de l'Équipement
Calvados



Mai 2008