

**PLAN DE PRÉVENTION  
DES RISQUES MINERS  
BASSIN DE  
SOUMONT-SAINT-QUENTIN**

**CARTOGRAPHIE DE L'ALÉA**

Commune  
de  
Soumont-Saint-Quentin  
Planche 3


**ALÉA EFFONDREMENT LOCALISÉ**


 Moyen


 Faible

**ALÉA AFFAISSEMENT**

 Moyen

 Puits d'exploitation

 Entrée de descenderie  
d'exploitation

 Drainage des eaux  
d'exhaure



Direction  
Départementale  
de l'Équipement  
Calvados



Mai 2008

