

**PLAN DE PRÉVENTION
DES RISQUES MINERS
BASSIN DE
SOU-MONT-SAINT-QUENTIN**

CARTOGRAPHIE DE L'ALÉA


Commune
de
Soumont-Saint-Quentin
Planche 4

ALÉA EFFONDREMENT LOCALISÉ


 Moyen


 Faible

ALÉA AFFAISSEMENT

 Moyen

 Puits d'exploitation

 Entrée de descenderie
d'exploitation

 Drainage des eaux
d'exhaure



0 0.1 0.2
Kilomètres



Direction
Départementale
de l'Équipement
Calvados



Mai 2008