


**Cartographie des aléas littoraux  
dans le cadre du projet PPRL  
Bessin**

**Scénario de référence  
à échéance 100 ans (+60cm d'élévation)  
Aléa submersion marine par modélisation  
Secteur Bessin**

12107\_003\_151009\_aleas\_Ref60\_v2  
Date: 9/10/2015







Carte no.:3  
Planche 1 / 17



Coveliersstraat 15  
2600 Antwerpen  
Tel +32 3 270 92 20  
Fax +32 3 235 67 11  
E-mail: info@imdc.be



**Légende**

-  Contour niveau marin de référence
-  Limite communale
-  Cadastre bâtiment
-  Cadastre parcelle
-  Bande de précaution
-  Chocs mécaniques

# PROJET

Aléa débordement		Vitesse de l'écoulement		
		V < 0,20 m/s	0,20 < V < 0,50 m/s	V > 0,5 m/s
Hauteur d'eau	H < 0,50 m	Faible	Moyen	Fort
	0,5 < H < 1 m	Moyen	Moyen	Fort
	H > 1 m	Fort	Fort	Très fort



Echelle: 1:5000