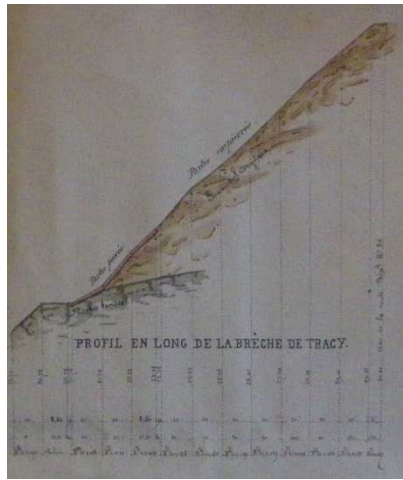
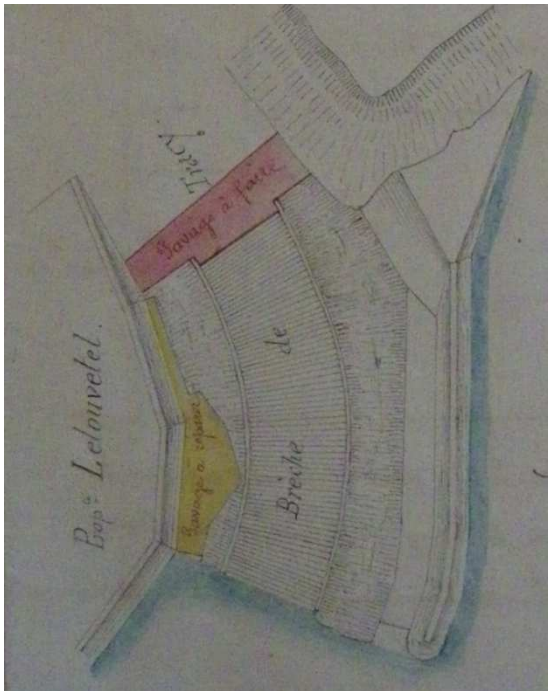
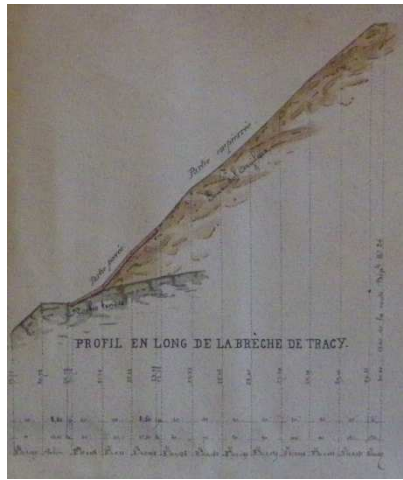
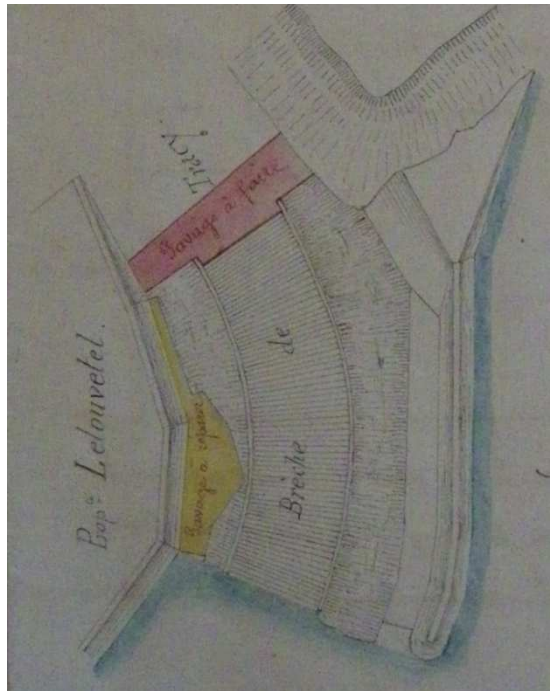
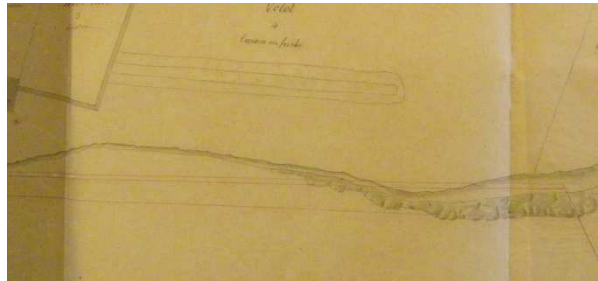
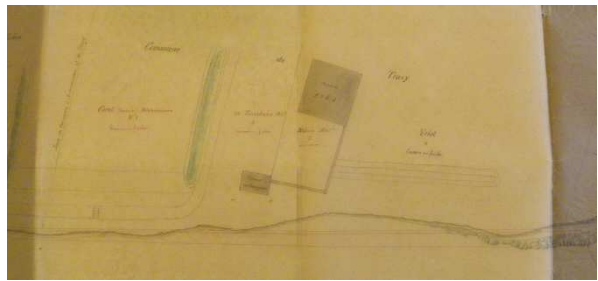


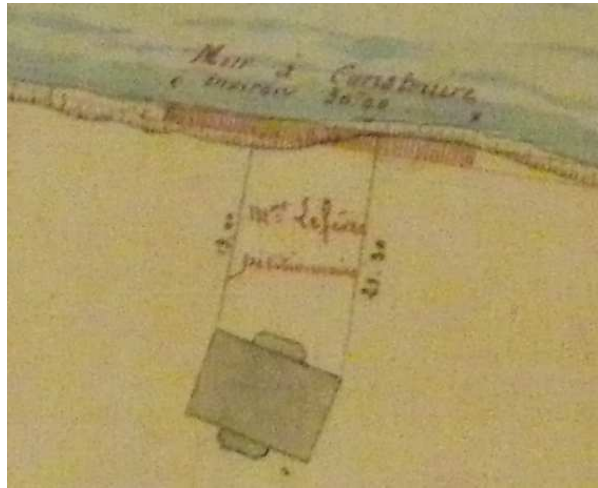



Hameau de la Brèche	Tracy sur mer	FICHE OV 01
Type d'ouvrage	Nom de l'ouvrage	
Cale/descente à la mer	Brèche de Tracy	
Date d'installation	Localisation sur un plan actuel	
Vers 1860		
Réparations		
1866, 1868, 1870		
Améliorations		
Juin 1871 (prolongement)		
Destruction		
-		
Description	Forme de l'ouvrage	
<p>Passage pavé (cale bétonnée aujourd'hui) pour accéder depuis le hameau de la Brèche à la plage situé entre deux zones de falaise, puis deux zones de falaises aménagées, puis aujourd'hui entre des perrés de protection.</p> <p>Ce passage est situé à l'extrémité de la route départementale n°26 du cadastre 1870 (aujourd'hui cale Eisenhower).</p> <p>Source : ADC, cote S405</p>		
	Localisation sur plan d'époque	
		

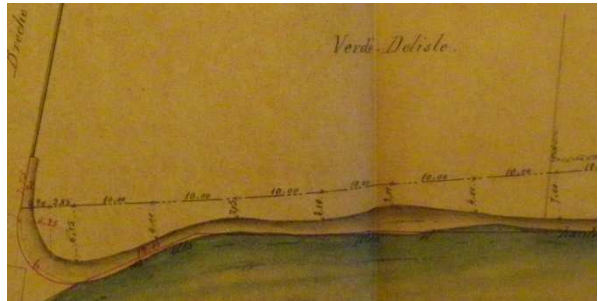
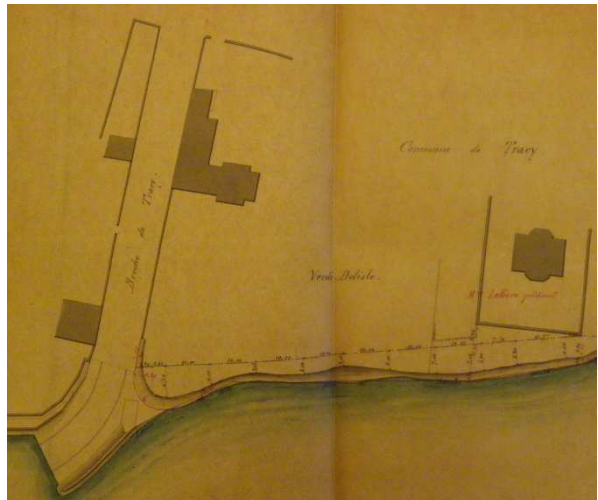
Hameau de la Brèche	Tracy sur mer	FICHE OV 02		
Type d'ouvrage	Nom de l'ouvrage			
Epi	Epi de Tracy			
Date d'installation	Localisation sur un plan actuel			
Vers 1860				
Réparations				
1863, 1864, 1866, 1868 (reconstruction), 1870				
Améliorations				
-				
Destruction				
1868				
Description			Forme de l'ouvrage	
<p>L'épi de Tracy se situe à l'Ouest de la brèche de Tracy et protège la descente à la mer.</p> <p>Cet épi est situé à l'extrémité de la route départementale n°26 du cadastre 1870 (aujourd'hui cale Eisenhower) côté gauche.</p> <p>Source : ADC, cote S405</p>				
				
Localisation sur plan d'époque				

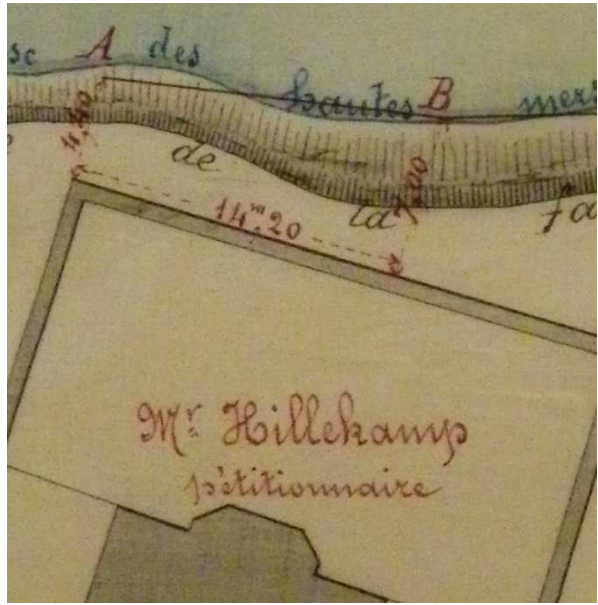
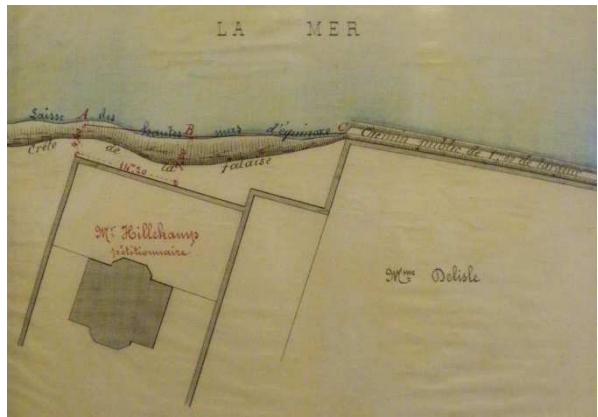
Hameau de la Brèche	Tracy sur mer	FICHE OV 03
Type d'ouvrage	Nom de l'ouvrage	
Mur de défense		
Date d'installation	Localisation sur un plan actuel	
1864		
Réparations		
-		
Améliorations		
-		
Destruction		
-	Forme de l'ouvrage	
Description		
<p>Projet de construction d'un mur de défense au droit des propriétés Corot, De Coustain-Richebourg et Robin, sur le territoire de Tracy.</p> <p>Le mur à construire remplacera un falaise abrupte d'environ 5 mètres de hauteur. Il se situe à l'Est de la Brèche de Tracy.</p> <p>Source : ADC, cote S1530</p>	Localisation sur plan d'époque	
		

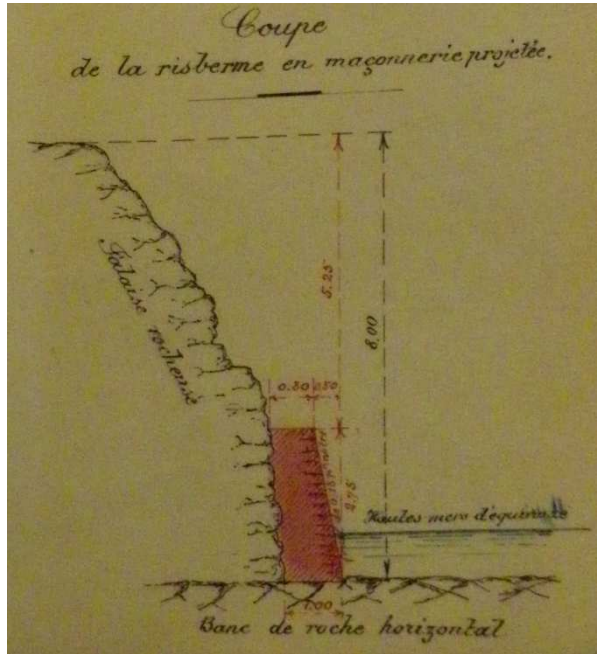
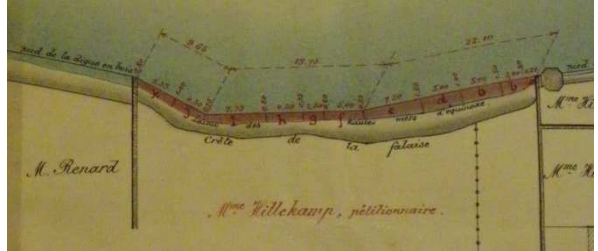
Littoral de Tracy-sur-mer	Tracy-sur-mer	FICHE OV 04
Type d'ouvrage	Nom de l'ouvrage	
Digue		
Date d'installation	Localisation sur un plan actuel	
1867		
Réparations		
-		
Améliorations		
-		
Destruction		
-		
Description	Forme de l'ouvrage	
<p>Défense des propriétés Mortemart et Aignan-Desaix sur la commune de Tracy-sur-mer. Il s'agit de réaliser un mur de soutènement et de défense le long du terrain des propriétés qui bordent le rivage de la mer à Tracy, immédiatement à l'Est de la Brèche de Tracy.</p> <p>L'alignement suivi pour le pied de l'ouvrage devra s'ajuster avec les ouvrages déjà réalisés.</p> <p>Source : ADC, cote S1534</p>		
	Localisation sur plan d'époque	
		

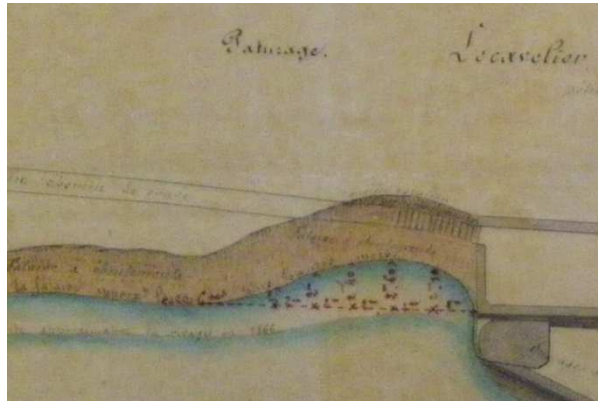

Littoral de Tracy-sur-mer	Tracy-sur-mer	FICHE OV 05
Type d'ouvrage	Nom de l'ouvrage	
Digue		
Date d'installation	Localisation sur un plan actuel	
1867		
Réparations		
-		
Améliorations		
-		
Destruction		
-	Forme de l'ouvrage	
Description	<p>Défense de la propriété Lefèvre sur la commune de Tracy-sur-mer. Il s'agit de réaliser un mur de soutènement et de défense le long du terrain de la propriété qui borde le rivage de la mer à Tracy, immédiatement à l'Ouest de la Brèche de Tracy.</p> <p>L'alignement suivi pour le pied de l'ouvrage devra s'ajuster avec les ouvrages déjà réalisés.</p> <p>Source : ADC, cote S1534</p>	
	Localisation sur plan d'époque	
		
		


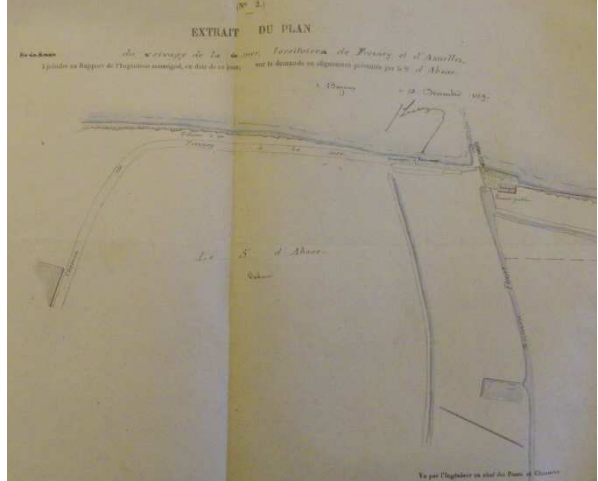
Littoral de Tracy-sur-mer	Tracy-sur-mer	FICHE OV 06
Type d'ouvrage	Nom de l'ouvrage	
Digue		
Date d'installation	Localisation sur un plan actuel	
1869		
Réparations		
-		
Améliorations		
-		
Destruction		
-		
Description	Forme de l'ouvrage	
Défense de la propriété Le Louvetel sur la commune de Tracy-sur-mer. Il s'agit de réaliser un mur de défense le long du rivage de la mer, à proximité de la Brèche de Tracy.		
L'alignement suivi pour le pied de l'ouvrage devra s'ajuster avec les ouvrages déjà réalisés.	Localisation sur plan d'époque	
Source : ADC, cote S1519		

Littoral de Tracy-sur-mer	Tracy-sur-mer	FICHE OV 07
Type d'ouvrage	Nom de l'ouvrage	
Digue		
Date d'installation	Localisation sur un plan actuel	
1876		
Réparations		
-		
Améliorations		
-		
Destruction		
-	Forme de l'ouvrage	
Description		
Défense de la propriété Verdé Delisle sur la commune de Tracy-sur-mer. Il s'agit de réaliser un mur de soutènement et de défense le long du terrain de la propriété qui borde le rivage de la mer à Tracy, immédiatement à l'Ouest de la Brèche de Tracy.	<p>L'alignement suivi pour le pied de l'ouvrage devra s'ajuster avec les ouvrages déjà réalisés.</p> <p>Source : ADC, cote S1513/2</p>	
	Localisation sur plan d'époque	
		

Littoral de Tracy-sur-mer	Tracy-sur-mer	FICHE OV 08
Type d'ouvrage	Nom de l'ouvrage	
Digue		
Date d'installation	Localisation sur un plan actuel	
1900		
Réparations		
-		
Améliorations		
-		
Destruction		
-	Forme de l'ouvrage	
Description		
Défense de la propriété Hillekamp sur la commune de Tracy-sur-mer. Il s'agit de réaliser un digue de défense en pierre et en bois le long du terrain de la propriété qui borde le rivage de la mer à Tracy.		
L'alignement suivi pour le pied de l'ouvrage devra s'ajuster avec les ouvrages déjà réalisés.		
Source : ADC, cote S1519		
	Localisation sur plan d'époque	
		

Littoral de Tracy-sur-mer	Tracy-sur-mer	FICHE OV 09
Type d'ouvrage	Nom de l'ouvrage	
Digue		
Date d'installation	Localisation sur un plan actuel	
1905		
Réparations		
-		
Améliorations		
-		
Destruction		
-		
Description	Forme de l'ouvrage	
<p>Défense de la propriété Hillekamp sur la commune de Tracy-sur-mer. Il s'agit de réaliser un de soutènement au pied de la falaise qui forment la limite de la propriété Hillekamp le long du rivage de la mer à Tracy.</p> <p>L'alignement suivi pour le pied de l'ouvrage devra s'ajuster avec les ouvrages déjà réalisés.</p> <p>Source : ADC, cote S1519</p>		
		
Localisation sur plan d'époque		
		



Littoral d'Arromanches	Arromanches	FICHE OV 10
Type d'ouvrage	Nom de l'ouvrage	
Digue		
Date d'installation	Localisation sur un plan actuel	
1876		
Réparations		
-		
Améliorations		
-		
Destruction		
-	Forme de l'ouvrage	
Description		
<p>Défense de la propriété Lecavalier sur la commune d'Arromanches (quartier de Caen). Il s'agit de réaliser un prolongement de la digue de défense jusqu'à la partie Est de la propriété du Sieur Lecavalier contre les invasions de la mer.</p> <p>L'alignement suivi pour le pied de l'ouvrage devra s'ajuster avec les ouvrages déjà réalisés.</p> <p>Sur le plan on distingue bien l'ensemble du dispositif de défense situé à l'Ouest de la propriété (à droite sur le plan, la mer étant située au Nord).</p> <p>Source : ADC, cote S1514</p>		
	Localisation sur plan d'époque	
		



Littoral de Saint-Come-de-Fresné	Saint-Come-de-Fresné	FICHE OV 11
Type d'ouvrage	Nom de l'ouvrage	
Digue		
Date d'installation	Localisation sur un plan actuel	
1869		
Réparations		
-		
Améliorations		
-		
Destruction		
-		
Description	Forme de l'ouvrage	
<p>Demande de construction de mur de défense le long de la propriété d'Absac au bord de la mer, sur la commune de Saint-Come-de-Fresné.</p> <p>Il s'agit d'aménager un mur de défense sur des terrains en herbe ou en labour envahis quotidiennement par la mer. Le mur de défense serait en réalité une digue de 600 mètres de longueur.</p> <p>Source : ADC, cote S1535</p>		
	Localisation sur plan d'époque	
		

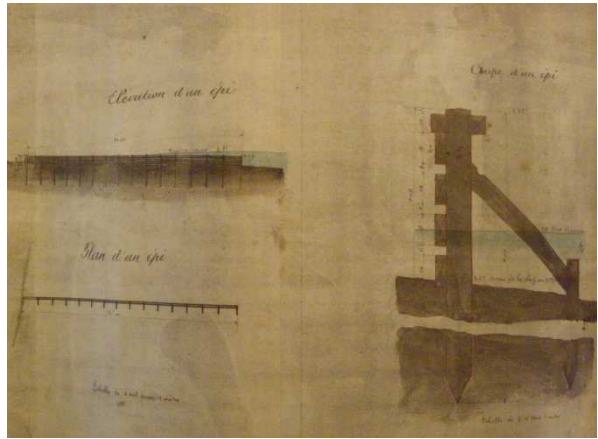

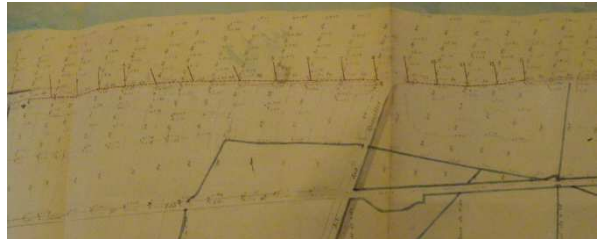
Littoral d'Asnelles	Asnelles	FICHE OV 12
Type d'ouvrage	Nom de l'ouvrage	
Digue		
Date d'installation	Localisation sur un plan actuel	
?		
Réparations		
1878, 1879		
Améliorations		
1879		
Destruction		
-	Forme de l'ouvrage	
Description		
<p>Demande de réparation et d'amélioration des digues présentes entre les propriétés de Gouville et de Chapsal, menacées de destruction par la mer qui en a découvert le pied (août 1878).</p> <p>Amélioration de la digue de la propriété Lemonier de Gouville en 1879 : la digue de 70 mètres à été endommagée durant l'hiver 1878-79 et une demande est faite pour la réparer.</p>	Localisation sur plan d'époque	
<p>Construction d'une digue de défense par l'Etat contre l'établissement des bains « Repos » et la cale des pêcheurs.</p> <p>1882 : la digue a été affouillée par plusieurs tempêtes ; le conseil municipal demande aux Ponts et Chaussées d'effectuer la réparation avant que l'état de la digue ne soit trop mauvais pour pouvoir la sauvegarder.</p>		
<p>Source : ADC, cote S1514</p>		

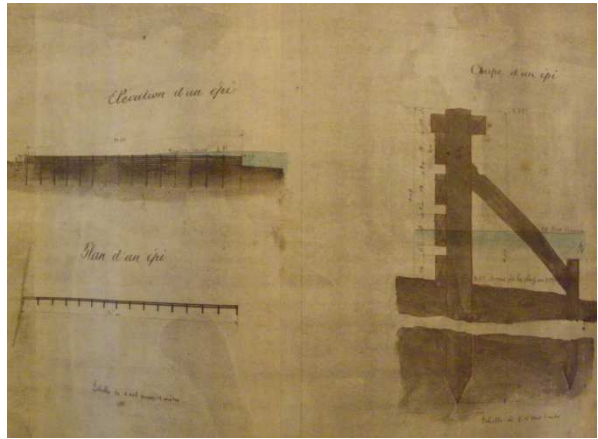
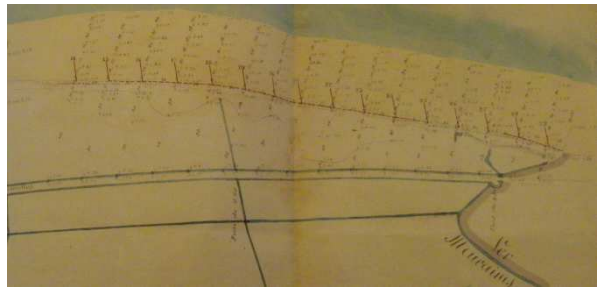
Littoral d'Asnelles	Asnelles	FICHE OV 13
Type d'ouvrage	Nom de l'ouvrage	
Digue		
Date d'installation	Localisation sur un plan actuel	
1869-1870		
Réparations		
1882		
Améliorations		
-		
Destruction		
-		
Description	Forme de l'ouvrage	
Construction d'une digue de défense par l'Etat contre l'établissement des bains « Repos » et la cale des pêcheurs.		
1882 : la digue a été affouillée par plusieurs tempêtes ; le conseil municipal demande aux Ponts et Chaussées d'effectuer la réparation avant que l'état de la digue ne soit trop mauvais pour pouvoir la sauvegarder.	Localisation sur plan d'époque	
Source : ADC, cote S1514		

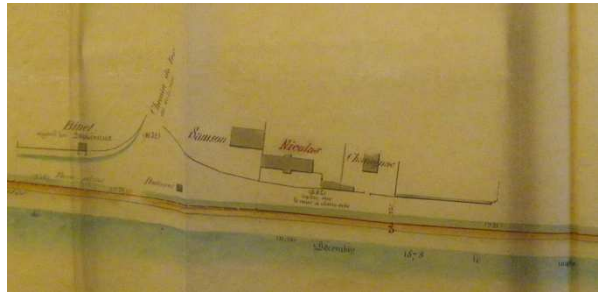
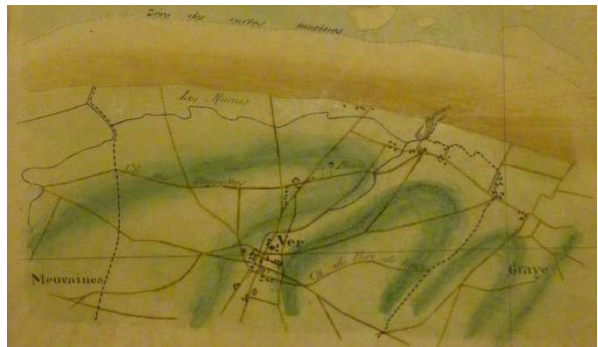
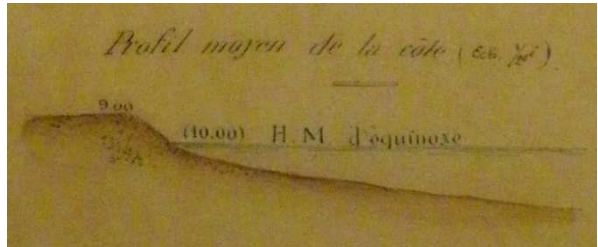
Littoral d'Asnelles	Asnelles	FICHE OV 14
Type d'ouvrage	Nom de l'ouvrage	
Digue		
Date d'installation	Localisation sur un plan actuel	
1874		
Réparations		
-		
Améliorations		
-		
Destruction		
-		
Description	Forme de l'ouvrage	
Réalisation d'une digue de défense sur la propriété Cosson et Chapsal sur la commune d'Asnelles.		
Source : ADC, cote S1514	Localisation sur plan d'époque	



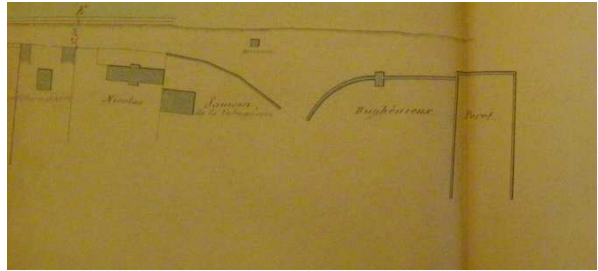
Littoral d'Asnelles	Asnelles	FICHE OV 15
Type d'ouvrage	Nom de l'ouvrage	
Epis		
Date d'installation	Localisation sur un plan actuel	
Vers 1881		
Réparations		
-		
Améliorations		
-		
Destruction		
-	Forme de l'ouvrage	
Description		
Construction d'épis en charpente face à la propriété Repos dans le but d'enrayer l'érosion de la plage.	Localisation sur plan d'époque	
1881 : Demande d'enlèvement de l'épi situé devant la propriété Repos par le maire d'Asnelles. Plusieurs épis avaient été réalisés à titre d'expérimentation devant la digue de défense de la propriété Repos. Depuis leur réalisation la plage s'est engraisée.		
Demande laissée sans suite au vue des bons résultats estimé par les Ponts et Chaussées.		
Source : ADC, cote S1514		


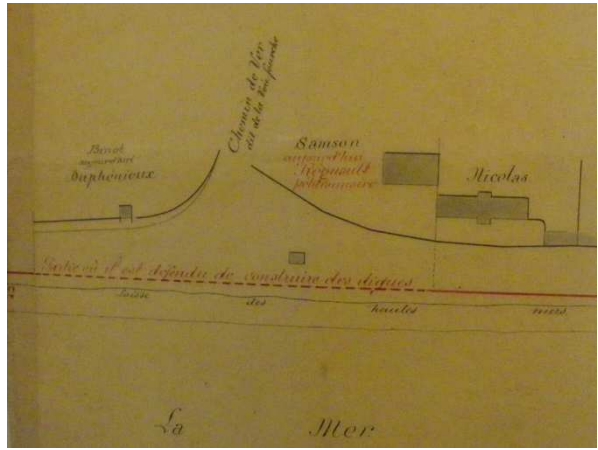
Littoral d'Asnelles	Asnelles	FICHE OV 16
Type d'ouvrage	Nom de l'ouvrage	
Digue		
Date d'installation	Localisation sur un plan actuel	
1885		
Réparations		
-		
Améliorations		
-		
Destruction		
-	Forme de l'ouvrage	
Description		
<p>Demande de réparation des digues de défense de la propriété Naura sur la commune d'Asnelles. La digue, d'une longueur de 23 mètres qui existe au droit de la propriété Naura est bien affouillée sur une longueur de 20 mètres et une hauteur moyenne de 0,4 mètres. L'eau pénètre tout le remblai en avant de la digue et le désagrège.</p> <p>Il s'agit de réaliser des réparations sur la digue de défense faisant face à la propriété Naura.</p> <p>Source : ADC, cote S1514</p>		
	Localisation sur plan d'époque	
		


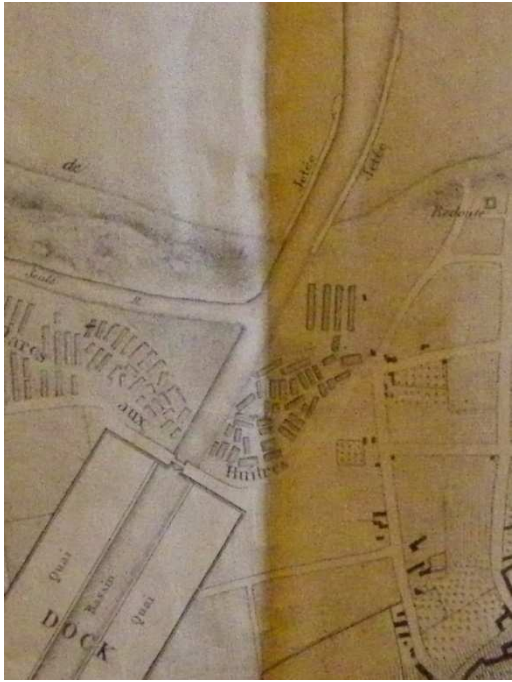
Littoral d'Asnelles	Asnelles	FICHE OV 17
Type d'ouvrage	Nom de l'ouvrage	
Epis en charpente		
Date d'installation	Localisation sur un plan actuel	
1899		
Réparations		
-		
Améliorations		
-		
Destruction		
-		
Description	Forme de l'ouvrage	
<p>Construction de 27 épis en charpente sur le littoral d'Asnelles et de Meuvaines pour la défense des dunes et terrains compris entre la mer et le chemin vicinal de grande communication n°205.</p> <p>Défense du littoral contre la mer entre les points kilométriques 6.3k et 8.5k, dans la traverse des communes d'Asnelles et Meuvaines, sur une longueur de 2,2k mètres.</p> <p>Source : ADC, cote S1518/1</p>		
	Localisation sur plan d'époque	
		
		

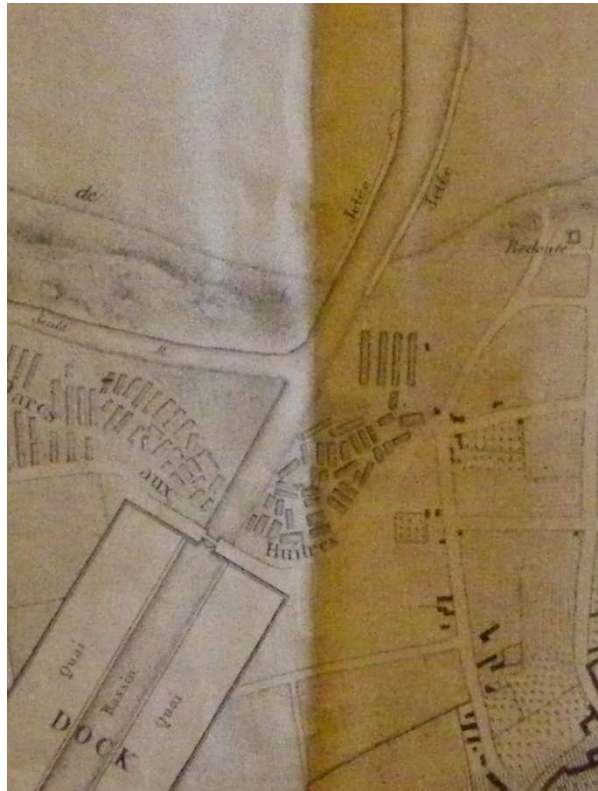
Littoral de Meuvaines	Meuvaines	FICHE OV 18
Type d'ouvrage	Nom de l'ouvrage	
Epis en charpente		
Date d'installation	Localisation sur un plan actuel	
1899		
Réparations		
-		
Améliorations		
-		
Destruction		
-		
Description	Forme de l'ouvrage	
<p>Construction de 27 épis en charpente sur le littoral d'Asnelles et de Meuvaines pour la défense des dunes et terrains compris entre la mer et le chemin vicinal de grande communication n°205.</p> <p>Défense du littoral contre la mer entre les points kilométriques 6.3k et 8.5k, dans la traverse des communes d'Asnelles et Meuvaines, sur une longueur de 2,2k mètres.</p> <p>Source : ADC, cote S1518/1</p>		
	Localisation sur plan d'époque	
		


Littoral de Ver-sur-mer	Ver-sur-mer	FICHE OV 19
Type d'ouvrage	Nom de l'ouvrage	
Digue		
Date d'installation	Localisation sur un plan actuel	
1879		
Réparations		
-		
Améliorations		
1884		
Destruction		
-	Forme de l'ouvrage	
Description		
Défense de la propriété Nicolas sur la commune de Ver-sur-mer. Il s'agit de réaliser une digue de défense le long du rivage entamé par la mer, au droit de la propriété Nicolas.	Localisation sur plan d'époque	
L'alignement suivi pour le pied de l'ouvrage devra s'ajuster avec les ouvrages déjà réalisés.		
Source : ADC, cote S1513/2		

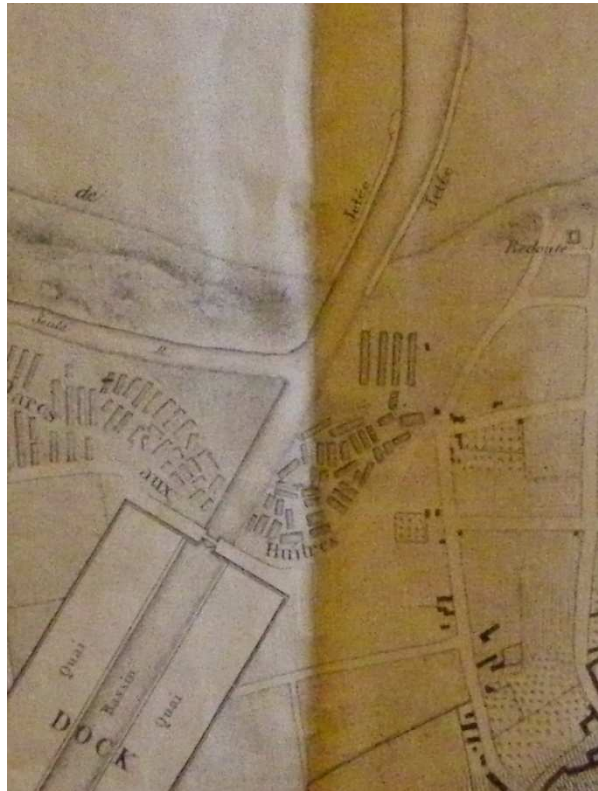
Littoral de Ver-sur-mer	Ver-sur-mer	FICHE OV 20
Type d'ouvrage	Nom de l'ouvrage	
Digue		
Date d'installation	Localisation sur un plan actuel	
1885		
Réparations		
-		
Améliorations		
-		
Destruction		
-	Forme de l'ouvrage	
Description	Localisation sur plan d'époque	
Défense de la propriété Montrouge sur la commune de Ver-sur-mer. Il s'agit de réaliser prolonger la digue de défense à l'ensemble des propriétés possédées par le Sieur Montrouge sur le littoral de Ver-sur-mer.		
L'alignement suivi pour le pied de l'ouvrage devra s'ajuster avec les ouvrages déjà réalisés.		
Source : ADC, cote S1513/2		
		
		



Littoral de Ver-sur-mer	Ver-sur-mer	FICHE OV 21
Type d'ouvrage	Nom de l'ouvrage	
Digue		
Date d'installation	Localisation sur un plan actuel	
1900		
Réparations		
-		
Améliorations		
-		
Destruction		
-		
Description	Forme de l'ouvrage	
<p>Défense de la propriété Regnault sur la commune de Ver-sur-mer. Il s'agit de réaliser une digue de défense le long du rivage, au droit de la propriété Regnault. Cet ouvrage sera établi dans le prolongement de la digue construite par M. Nicolas, voisin de M. Regnault et aura environ 38 mètres de longueur</p> <p>L'alignement suivi pour le pied de l'ouvrage devra s'ajuster avec les ouvrages déjà réalisés.</p> <p>Source : ADC, cote S1519</p>		
	Localisation sur plan d'époque	
		

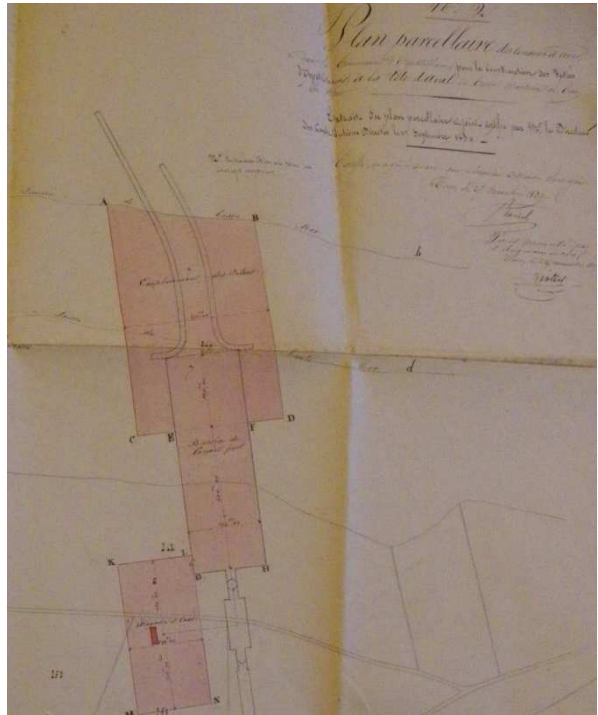
Port de Courseulles	Courseulles-sur-Mer	FICHE OV 22
Type d'ouvrage	Nom de l'ouvrage	
Digues portuaire	Jetée de l'Ouest et de l'Est	
Date d'installation	Localisation sur un plan actuel	
1834		
Réparations		
1847, 1855, 1859, 1894		
Améliorations		
1857, 1859, 1878		
Destruction		
-		
Description	Forme de l'ouvrage	
<p>Réaménagent du port de Courseulles. A la suite d'un ouragan en 1822, le chenal de la Seulles est déplacé vers l'Est ; la navigation et l'économie locale en sont grandement touchées.</p> <p>Des travaux sont entrepris au cours des années 1830. Leur objectif est de replacer le cours de la Seulles sur son tracé initiale et de consolider la zone grâce à plusieurs ouvrages, notamment des digues de défense à la sortie du chenal, et d'améliorer le port par la création de quais, débarcadères, etc. Le nouveau chenal du port est aménagé en 1834.</p> <p>En 1878, un épi en enrochements directeur des chasses est construit dans le prolongement de la jetée de l'Est du port de Courseulles. L'épi sera dirigé suivant une courbe de 1000 mètres de rayon tangente à la jetée ; il aura une longueur de 300 mètres et affleurerait les bancs de sable voisins.</p> <p>Source : ADC, cote S1394/1, S1394/2, S1395/1, S1395/2, S1397, S1528</p>		
	Localisation sur plan d'époque	
		

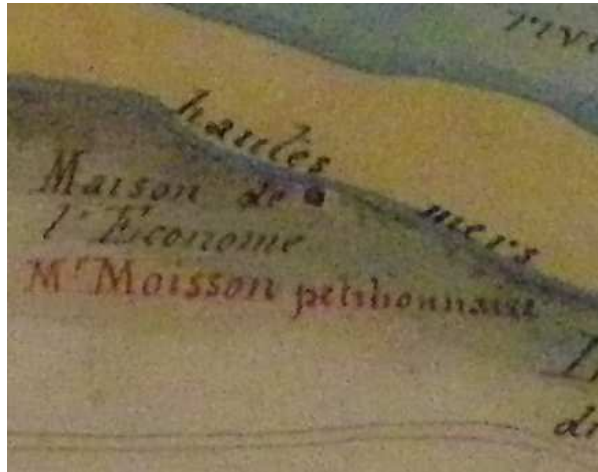
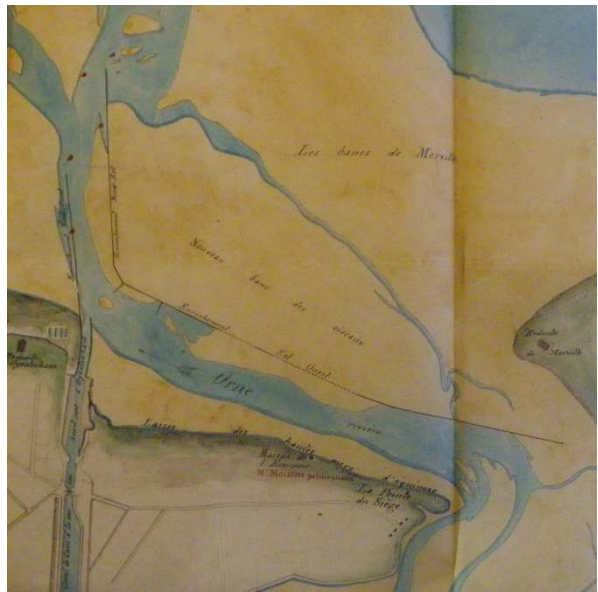
Port de Courseulles	Courseulles-sur-Mer	FICHE OV 23
Type d'ouvrage	Nom de l'ouvrage	
Perré	Perré de la digue Est	
Date d'installation	Localisation sur un plan actuel	
Vers 1850		
Réparations		
1859		
Améliorations		
1859, 1869 (cf. fiche OV 24)		
Destruction		
-		
Description	Forme de l'ouvrage	
<p>Un perré a été construit pour garantir la partie Est de la jetée de l'Est du port de Courseulles et des quais adjacents des effets de la submersion par paquets de mer. L'ouvrage semble s'être révélé inefficace jusqu'à sa modification en 1859.</p> <p>Source : ADC, cote S514</p>	Localisation sur plan d'époque	
		

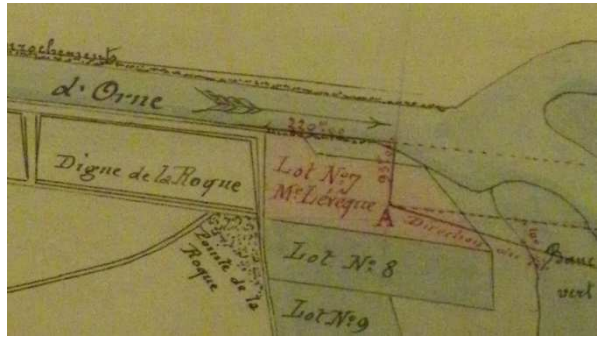
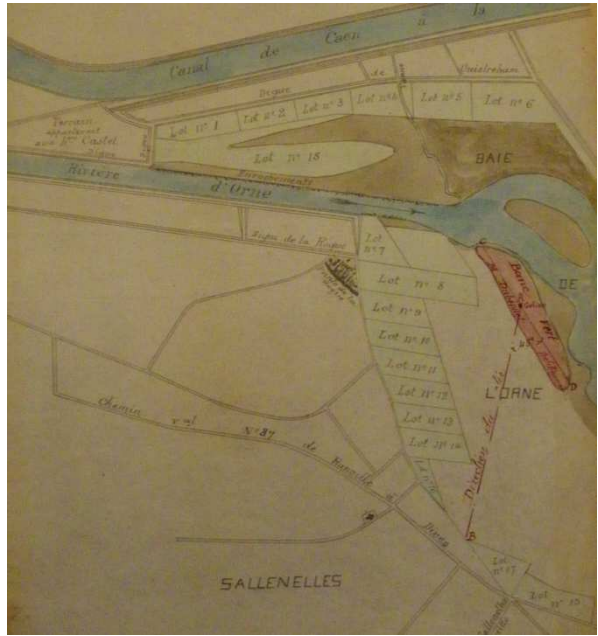
Dunes de Courseulles	Courseulles-sur-Mer	FICHE OV 24
Type d'ouvrage	Nom de l'ouvrage	
Perré	Perré de la digue Est	
Date d'installation	Localisation sur un plan actuel	
1869		
Réparations		
1895		
Améliorations		
1895		
Destruction		
-		
Description	Forme de l'ouvrage	
<p>A la suite des tempêtes et dégâts provoqués en mars 1869, les Ponts et Chaussée proposent un projet de défense des dunes littorales, financé pour moitié par l'Etat et pour l'autre moitié par les riverains et par le syndicat local.</p> <p><i>"Le territoire de la commune de Courseulles est borné du côté de la mer par une ligne de dunes d'une longueur de 2200 mètres limitant et garantissant contre l'invasion des eaux une étendue totale de plus de 60 ha, le bourg et le port de Courseulles. [...]"</i></p> <p>Source : ADC, cote S1396, S1398</p>	Localisation sur plan d'époque	
		

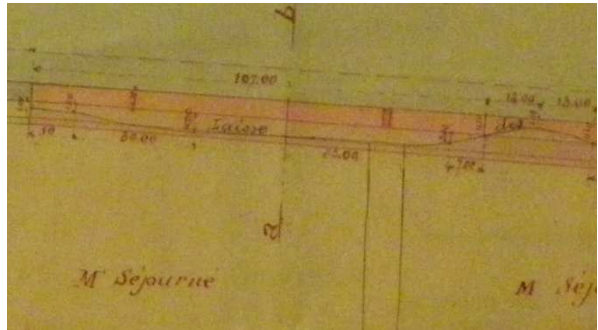
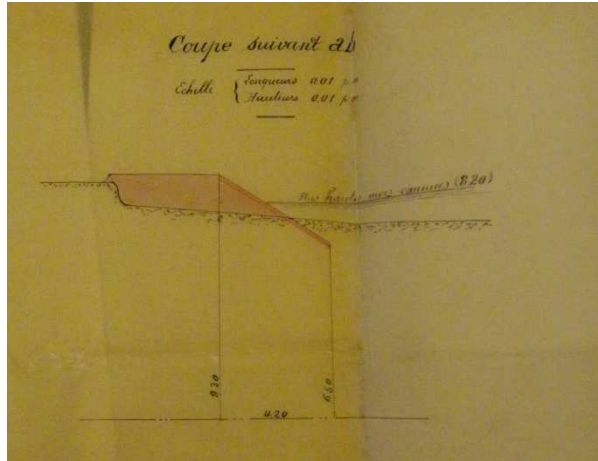

Port de Courseulles	Courseulles-sur-Mer	FICHE OV 25
Type d'ouvrage	Nom de l'ouvrage	
Perré	Perré de la rive Ouest	
Date d'installation	Localisation sur un plan actuel	
1881		
Réparations		
-		
Améliorations		
-		
Destruction		
-	Forme de l'ouvrage	
Description	Localisation sur plan d'époque	
<p>Un perré et un appontement sont construit en rive droite du chenal de l'avant-port de Courseulles, en remplacement de l'estacade de rive droite en bois.</p> <p>Source : ADC, cote S514, S1397</p>		

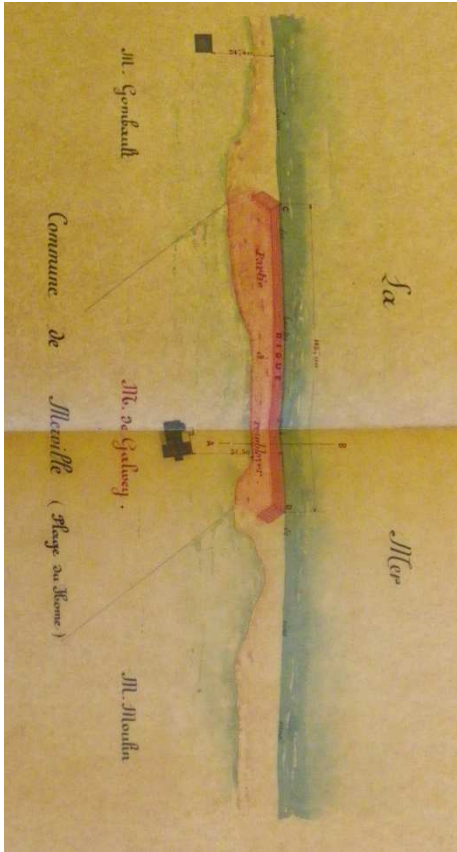
Dunes de Courseulles	Bernières-sur-Mer	FICHE OV 26
Type d'ouvrage	Nom de l'ouvrage	
Digue de défense		
Date d'installation	Localisation sur un plan actuel	
1865		
Réparations		
-		
Améliorations		
-		
Destruction		
-		
Description	Forme de l'ouvrage	
Installation d'un endiguement en moellons pour protéger contre l'action des grandes marées la propriété Lemanissier, à Bernières-sur-mer.		
Source : ADC, cote S1533		
	Localisation sur plan d'époque	
		

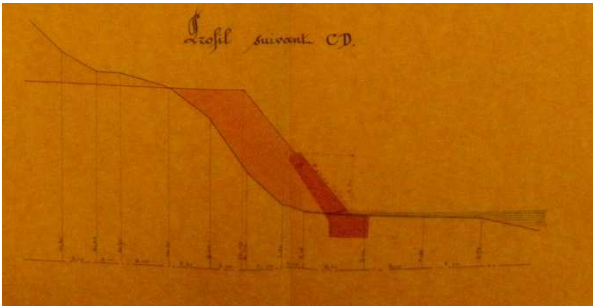
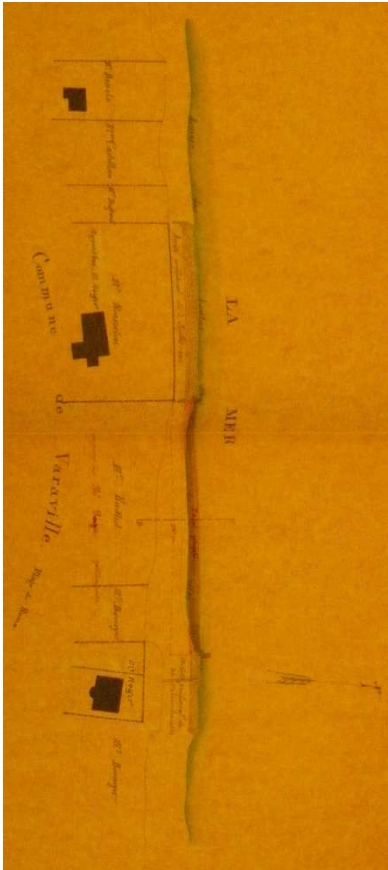
Port de Ouistreham	Ouistreham	FICHE OV 27
Type d'ouvrage	Nom de l'ouvrage	
Digues portuaires	Jetées de Ouistreham	
Date d'installation	Localisation sur un plan actuel	
1840		
Réparations		
-		
Améliorations		
-		
Destruction		
-	Forme de l'ouvrage	
Description	Localisation sur plan d'époque	
<p>Réalisation des digues portuaires du port de Ouistreham vers 1840.</p> <p>Source : ADC, cote S1403</p>		
		

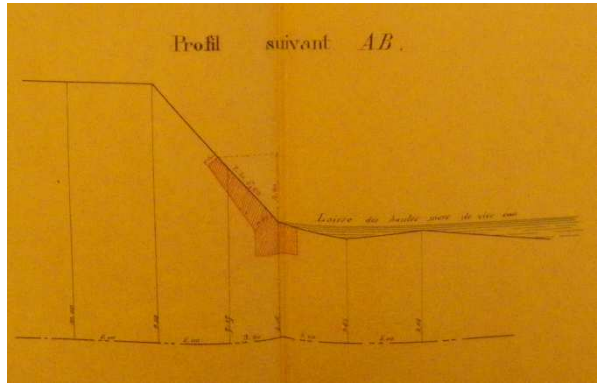
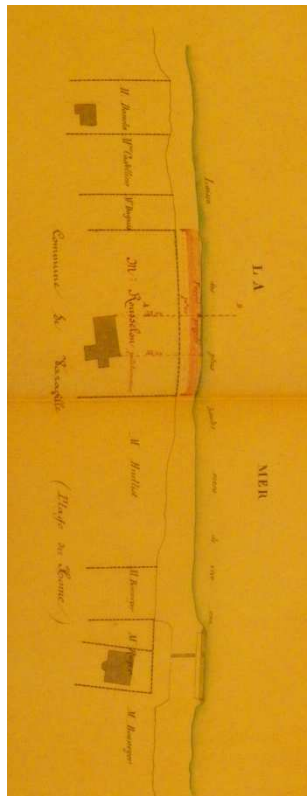
Littoral de Ouistreham	Ouistreham	FICHE OV 28
Type d'ouvrage	Nom de l'ouvrage	
Digue		
Date d'installation	Localisation sur un plan actuel	
1876		
Réparations		
-		
Améliorations		
-		
Destruction		
-	Forme de l'ouvrage	
Description		
<p>Défense de la propriété Moisson sur la commune de Ouistreham. La maison se situe dans les dunes, à la pointe de Suge, entre le port de Ouistreham et l'embouchure de l'Orne. En 1876, la maison n'était plus qu'à deux mètres de la laisse des grandes mers.</p> <p>L'alignement suivi pour le pied de l'ouvrage ne devra pas faire saillie sur la laisse des grandes marées d'équinoxe.</p> <p>Source : ADC, cote S1513/1</p>	Localisation sur plan d'époque	
		

Port de Ouistreham	Ouistreham	FICHE OV 29
Type d'ouvrage	Nom de l'ouvrage	
Gabion		
Date d'installation	Localisation sur un plan actuel	
1900, 1905, 1906, 1908, 1909		
Réparations		
1906, 1909, 1920		
Améliorations		
-		
Destruction		
-	Forme de l'ouvrage	
Description	Localisation sur plan d'époque	
<p>Installation de gabions dans l'estuaire de l'Orne Dives, en rive droite, sur la commune de Sallenelles.</p> <p>1900 : installation d'un gabion sur le terrain n°1, n°2 et n°3.</p> <p>1905 : installation d'un gabion sur le terrain n°7 et n°8.</p> <p>1906 : installation d'un gabion sur le terrain n°7, n°10 et n°11.</p> <p>1908 : installation d'un gabion sur le terrain dit de « Blanc-Port » et sur le terrain n°18 (plan général).</p> <p>1909 : installation d'un gabion sur le terrain n°11 et sur le terrain n°3 (plan général) ;</p> <p>1920 : installation d'un gabion sur le terrain n°1, n°3, n°6, n°7, n°8, n°10 et n°18 ;</p> <p>Source : ADC, cote S1515 et S1581</p>	 	

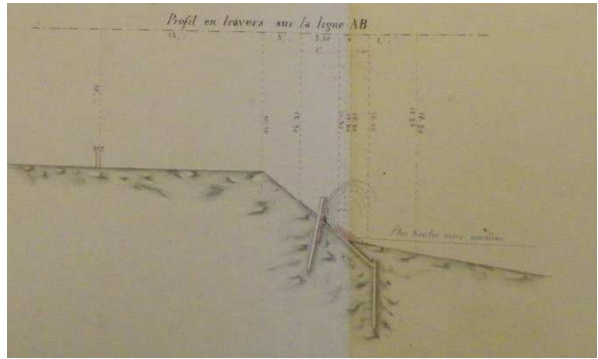
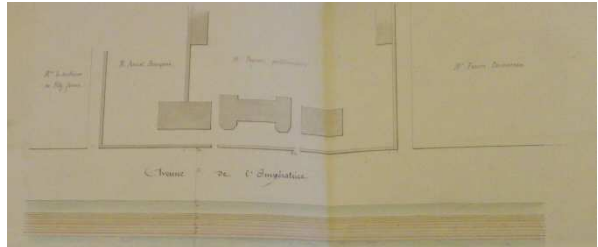
Littoral de Ouistreham	Ouistreham	FICHE OV 30
Type d'ouvrage	Nom de l'ouvrage	
Digues		
Date d'installation	Localisation sur un plan actuel	
1913		
Réparations		
-		
Améliorations		
1914		
Destruction		
-		
Description	Forme de l'ouvrage	
<p>Réalisation d'une digue de protection le long du rivage de la mer, sur la propriété Séjourné à Ouistreham (lieu dit « la Pointe du Siège », en rive droite de l'Orne).</p> <p>1913 : construction d'une première digue de défense de 180 mètres.</p> <p>1914 : cette nouvelle digue de 370 mètres poursuivra le premier ouvrage construit sur la propriété Séjourné bordant une partie du rivage sur 180 mètres.</p> <p>Source : ADC, cote S1541</p>		
		
		
Localisation sur plan d'époque		
		

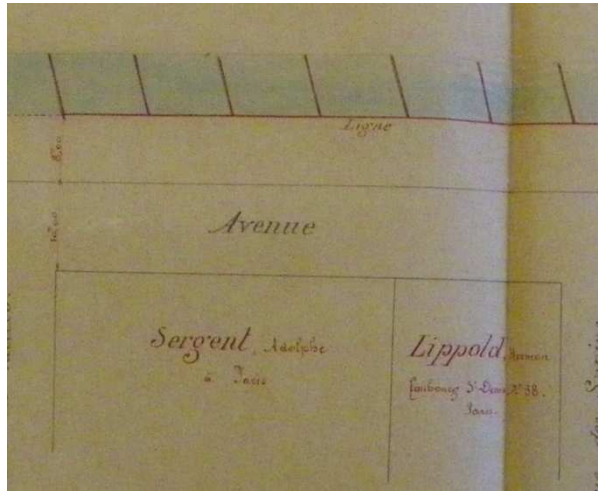
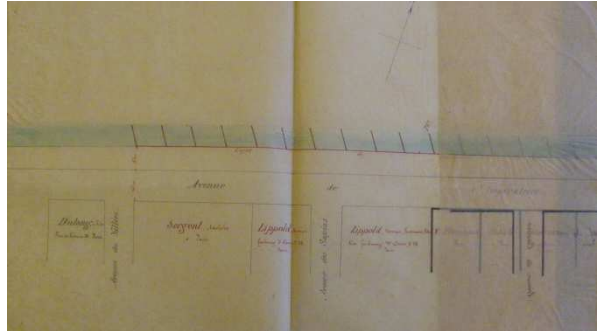
Littoral de Merville	Merville-Franceville-Plage	FICHE OV 31
Type d'ouvrage	Nom de l'ouvrage	
Digue		
Date d'installation	Localisation sur un plan actuel	
1887		
Réparations		
-		
Améliorations		
-		
Destruction		
-	Forme de l'ouvrage	
Description	<p>Défense de la propriété Galwey sur la commune de Merville. Il s'agit d'installer une digue en maçonnerie dont la hauteur varie de 2,3 à 2,5 mètres afin de protéger le pied du talus des dunes dégradé par la mer lors des marées de vive-eau.</p> <p>L'alignement suivi pour le pied de l'ouvrage sera la ligne tracée CD sur le plan joint qui correspond à la laisse des hautes mers de vive-eau.</p> <p>Source : ADC, cote S1513/1</p>	
	Localisation sur plan d'époque	
		

Littoral de Varaville	Varaville	FICHE OV 32
Type d'ouvrage	Nom de l'ouvrage	
Perré		
Date d'installation	Localisation sur un plan actuel	
1885		
Réparations		
-		
Améliorations		
-		
Destruction		
-	Forme de l'ouvrage	
Description		
Défense de la propriété Roger sur la commune de Varaville. Il s'agit d'installer un perré de défense en maçonnerie dans le prolongement de l'ouvrage de défense construit en 1882 (perré maçonné).		
L'alignement suivi pour le pied sera placé sur la laisse des hautes mers de vive-eau.		
Source : ADC, cote S1513/2	Localisation sur plan d'époque	
		

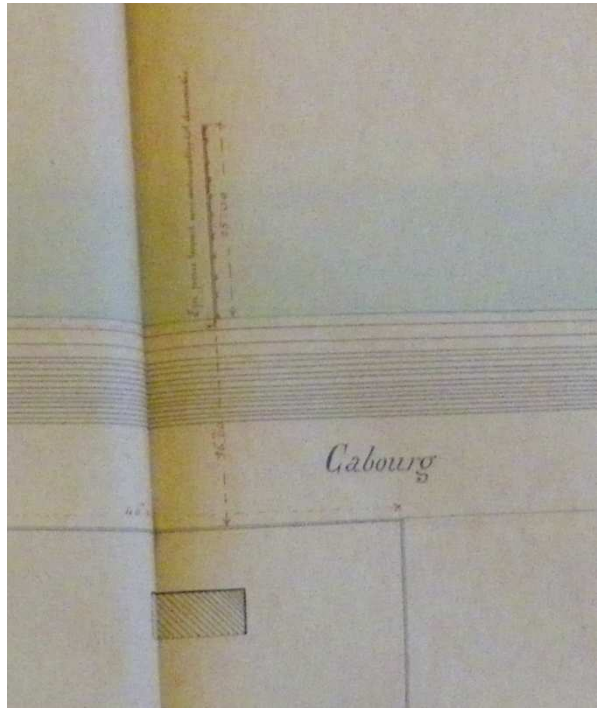

Littoral de Varaville	Varaville	FICHE OV 33
Type d'ouvrage	Nom de l'ouvrage	
Perré		
Date d'installation	Localisation sur un plan actuel	
1885		
Réparations		
-		
Améliorations		
-		
Destruction		
-		
Description	Forme de l'ouvrage	
<p>Défense de la propriété Rousselon sur la commune de Varaville. Il s'agit d'installer un perré de défense en maçonnerie dans le talus de la dune au droit de la propriété Rousselon et contigüe à la plage du Home.</p> <p>L'alignement suivi pour le pied sera placé sur la laisse des hautes mers de vive-eau.</p> <p>Source : ADC, cote S1513/2</p>		
	Localisation sur plan d'époque	
		

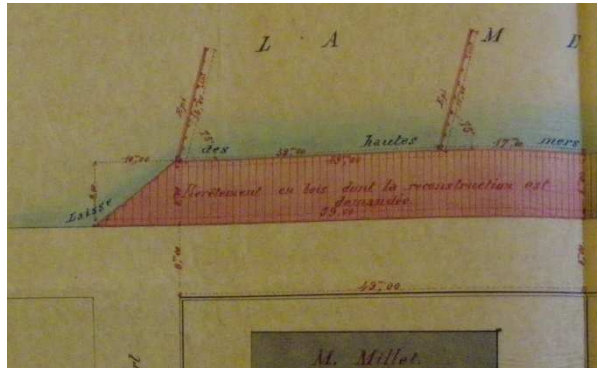
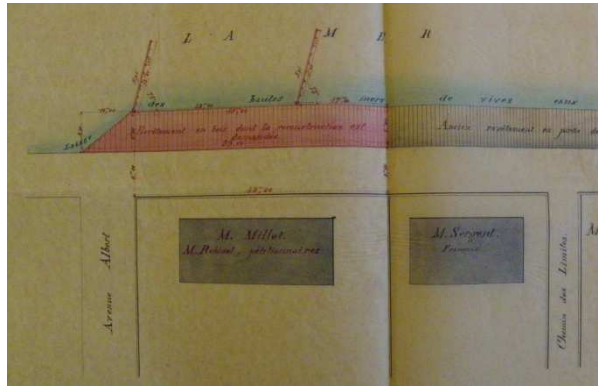
Pointe de Cabourg	Cabourg	FICHE OV 34
Type d'ouvrage	Nom de l'ouvrage	
Digue en enrochement		
Date d'installation	Localisation sur un plan actuel	
1857		
Réparations		
-		
Améliorations		
1861		
Destruction		
-		
Description	Forme de l'ouvrage	
Consolidation de la dune à la Pointe de Cabourg à l'aide d'une digue en enrochement pour protéger le pied des dunes.		
<i>"MM. les ingénieurs exposent que le port de Dives est abrité contre la mer et les vents par une pointe de Dunes qui forme un môle naturel. Ils ajoutent que ces dunes sont attaquées par le courant de la Diives et que les sables enlevés viennent obstruer le chenal. Ils proposent de consolider le pied de la dune attaquée au moyen d'une digue d'enrochements qui non seulement empêcherait le mal de s'aggraver mais provoquerait en outre des atterrissements. [...]"</i>	Localisation sur plan d'époque	
En 1861 le projet est amélioré par l'adjonction de quatre épis d'ensablement d'une longueur moyenne de 54 mètres et espacés de 100 mètres les uns des autres.		
Source : ADC, cote S1402		



Littoral de Cabourg	Cabourg	FICHE OV 35
Type d'ouvrage	Nom de l'ouvrage	
Epis en pierre		
Date d'installation	Localisation sur un plan actuel	
1863		
Réparations		
-		
Améliorations		
-		
Destruction		
-		
Description	Forme de l'ouvrage	
<p>Demande de réalisation de trois épis en pierre pour la défense des propriétés Seyser sises en bord de la promenade de Cabourg. Les épis sont réalisés au droit de la propriété.</p> <p>Les épis ont une saillie de 15 [unité illisible] par rapport au pied du talus ; leur épaisseur en crête est de 1,3 mètre et leur hauteur au-dessus des pleines mers est de 1,2 mètre.</p> <p>Source : ADC, cote S1514</p>		
	Localisation sur plan d'époque	
		

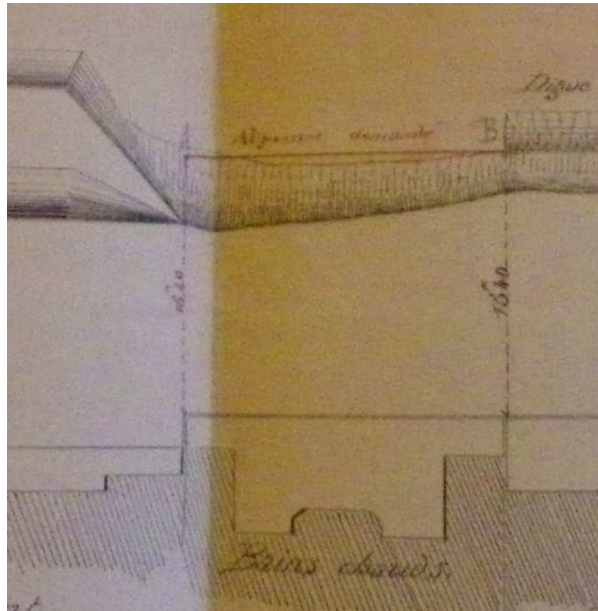
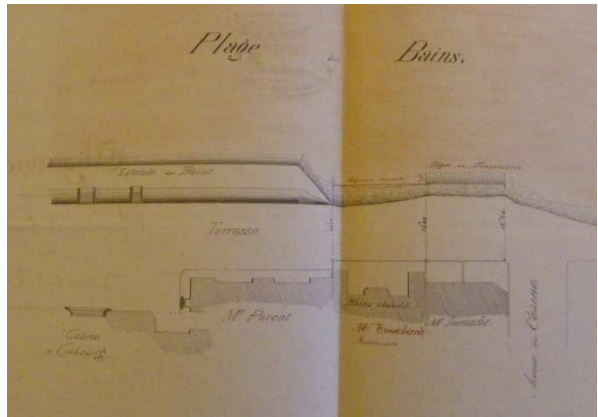
Littoral de Cabourg	Cabourg	FICHE OV 36
Type d'ouvrage	Nom de l'ouvrage	
Epis en fascinage		
Date d'installation	Localisation sur un plan actuel	
1876		
Réparations		
-		
Améliorations		
-		
Destruction		
-	Forme de l'ouvrage	
Description	<p>Demande de réalisation d'épis en fascinages pour la défense des propriétés Sergent, Lippold, Setourneau, Bataille et Fleurimont.</p> <p>Les épis sont espacés d'environ 10 mètres ; ils ont en tout 7 mètres de longueur, tracés en ligne droite, parallèles les uns aux autres, dans une direction inclinée du côté ouest et faisant angle de 75° avec la terrasse de Cabourg.</p> <p>Source : ADC, cote S1514</p>	
		
	Localisation sur plan d'époque	
		


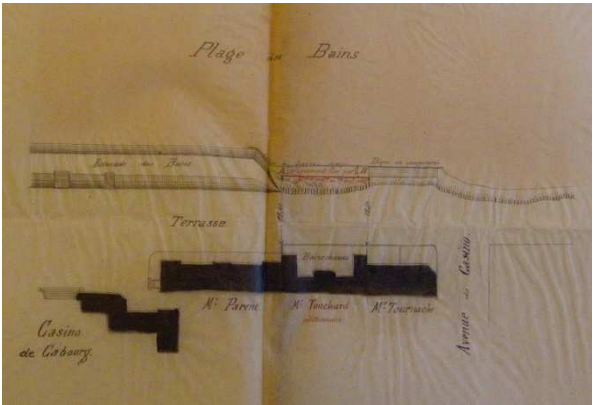
Littoral de Cabourg	Cabourg	FICHE OV 37
Type d'ouvrage	Nom de l'ouvrage	
Epis en palplanches		
Date d'installation	Localisation sur un plan actuel	
1877		
Réparations		
-		
Améliorations		
-		
Destruction		
-		
Description	Forme de l'ouvrage	
Demande d'installation d'épis en palplanches pour la défense des propriétés de Coulon et de Sergent.		
Source : ADC, cote S1514	Localisation sur plan d'époque	

Littoral de Cabourg	Cabourg	FICHE OV 38
Type d'ouvrage	Nom de l'ouvrage	
Epis en fascinage		
Date d'installation	Localisation sur un plan actuel	
1879		
Réparations		
-		
Améliorations		
-		
Destruction		
-	Forme de l'ouvrage	
Description		
<p>Demande de réalisation d'épis en fascinages pour la défense des propriétés Sergent et Marx à Cabourg.</p> <p>Les épis sont déjà construit au moment de la demande (aucune date ne précise l'installation, mais celle-ci semble récente).</p> <p>Source : ADC, cote S1514</p>		
	Localisation sur plan d'époque	
		

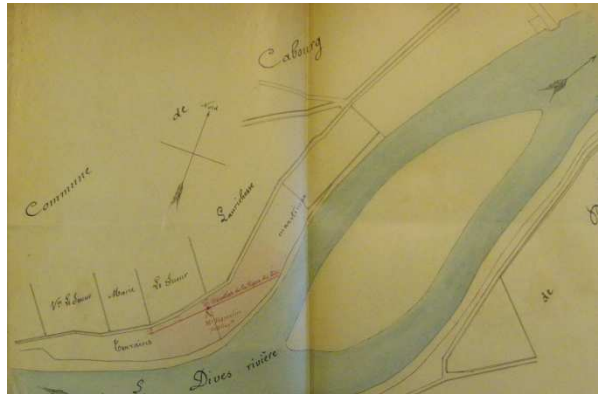
Littoral de Cabourg	Cabourg	FICHE OV 39
Type d'ouvrage	Nom de l'ouvrage	
Epis en palplanches		
Date d'installation	Localisation sur un plan actuel	
1879		
Réparations		
-		
Améliorations		
-		
Destruction		
-	Forme de l'ouvrage	
Description	<p>Demande de réalisation d'épis en palplanche et restauration d'un revêtement en bois sur la propriété Millet à Cabourg.</p> <p>Les travaux projetés comprennent :</p> <ol style="list-style-type: none"> 1- La restauration d'un revêtement en charpente endommagé par la mer ; 2- l'exécution en avant de ce revêtement de deux épis inclinés à 75° sur sa direction et présentant chacun une longueur de 14 mètres, en saillie sur la laisse des grandes marées. <p>Les épis sont constitués par une file de petits pieux espacés d'environ 1,5 mètre et liés par un bardage en madriers.</p> <p>Source : ADC, cote S1514</p>	
		
	Localisation sur plan d'époque	
		

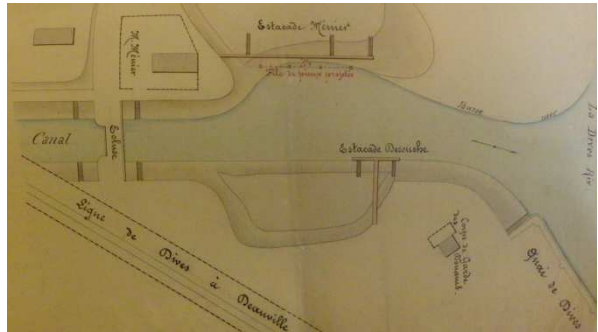
Littoral de Cabourg	Cabourg	FICHE OV 40
Type d'ouvrage	Nom de l'ouvrage	
Perré	Terrasse de bord de mer	
Date d'installation	Localisation sur un plan actuel	
?		
Réparations		
1880		
Améliorations		
-		
Destruction		
-		
Description	Forme de l'ouvrage	
<p>Demande de restauration d'une partie du revêtement en charpente qui défend la terrasse située au bord de la mer à Cabourg devant l'établissement des bains de mer.</p> <p>Il s'agit de reconstruire sur 64 mètres environ un revêtement précédemment existant.</p> <p>Source : ADC, cote S1514</p>		
	Localisation sur plan d'époque	
		

Littoral de Cabourg	Cabourg	FICHE OV 41
Type d'ouvrage	Nom de l'ouvrage	
Fascinage		
Date d'installation	Localisation sur un plan actuel	
Avril 1882		
Réparations		
-		
Améliorations		
-		
Destruction		
-	Forme de l'ouvrage	
Description		
<p>Demande de réalisation de fascinages au droit de la propriété Touchard pour protéger des envahissements de la mer.</p> <p>Source : ADC, cote S1514</p>		
	Localisation sur plan d'époque	
		

Littoral de Cabourg	Cabourg	FICHE OV 42
Type d'ouvrage	Nom de l'ouvrage	
Digue		
Date d'installation	Localisation sur un plan actuel	
Novembre 1882		
Réparations		
-		
Améliorations		
-		
Destruction		
-		
Description	Forme de l'ouvrage	
<p>Demande de réalisation (novembre 1882) d'une digue au droit de la propriété Touchard en remplacement des fascinaiges enlevés par la mer.</p> <p>Les fascinaiges avaient été élevés au cours de la même année (avril 1882) et enlevés par la mer courant octobre.</p> <p>Source : ADC, cote S1514</p>		
		
Localisation sur plan d'époque		
		

Littoral de Cabourg	Cabourg	FICHE OV 43
Type d'ouvrage	Nom de l'ouvrage	
Digue de défense		
Date d'installation	Localisation sur un plan actuel	
1886		
Réparations		
-		
Améliorations		
-		
Destruction		
-		
Description	Forme de l'ouvrage	
<p>1885 : constitution d'un syndicat le 15 septembre pour la construction d'une digue de défense sur le littoral de Cabourg. Projet estimé à 220.000 francs [1886].</p> <p>Source : ADC, cote S1514</p>	Localisation sur plan d'époque	

Port de Cabourg	Cabourg	FICHE OV 44
Type d'ouvrage	Nom de l'ouvrage	
Gabion		
Date d'installation	Localisation sur un plan actuel	
1906		
Réparations		
-		
Améliorations		
-		
Destruction		
-	Forme de l'ouvrage	
Description	Localisation sur plan d'époque	
Installation de gabions dans l'estuaire de la Dives, en rive gauche (côté Cabourg), en aval du pont de Cabourg.		
Source : ADC, cote S1515		

Port de Dives	Dives-sur-mer	FICHE OV 45
Type d'ouvrage	Nom de l'ouvrage	
Embarcadère		
Date d'installation	Localisation sur un plan actuel	
1849		
Réparations		
-		
Améliorations		
-		
Destruction		
-		
Description	Forme de l'ouvrage	
Réalisation d'un embarcadère dans le port de Dives.		
Source : ADC, cote S1401, S1402		
	Localisation sur plan d'époque	

Port de Dives	Dives-sur-mer	FICHE OV 46
Type d'ouvrage	Nom de l'ouvrage	
Perré		
Date d'installation	Localisation sur un plan actuel	
1885		
Réparations		
-		
Améliorations		
1885		
Destruction		
-		
Description	Forme de l'ouvrage	
Réalisation d'un perré à pierres sèches entre le quai neuf du port de Dives et l'écluse du canal de dessèchement des marais de la vallée de la Dives.		
A peine le perré est-il achevé que le projet est modifié et que le perré est prolongé jusqu'à l'écluse du canal afin de fermer une noue.		
Source : ADC, cote S1402	Localisation sur plan d'époque	
	