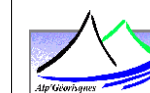


**Cartographie des aléas littoraux
dans le cadre du projet PPRL
Dives - Orne**

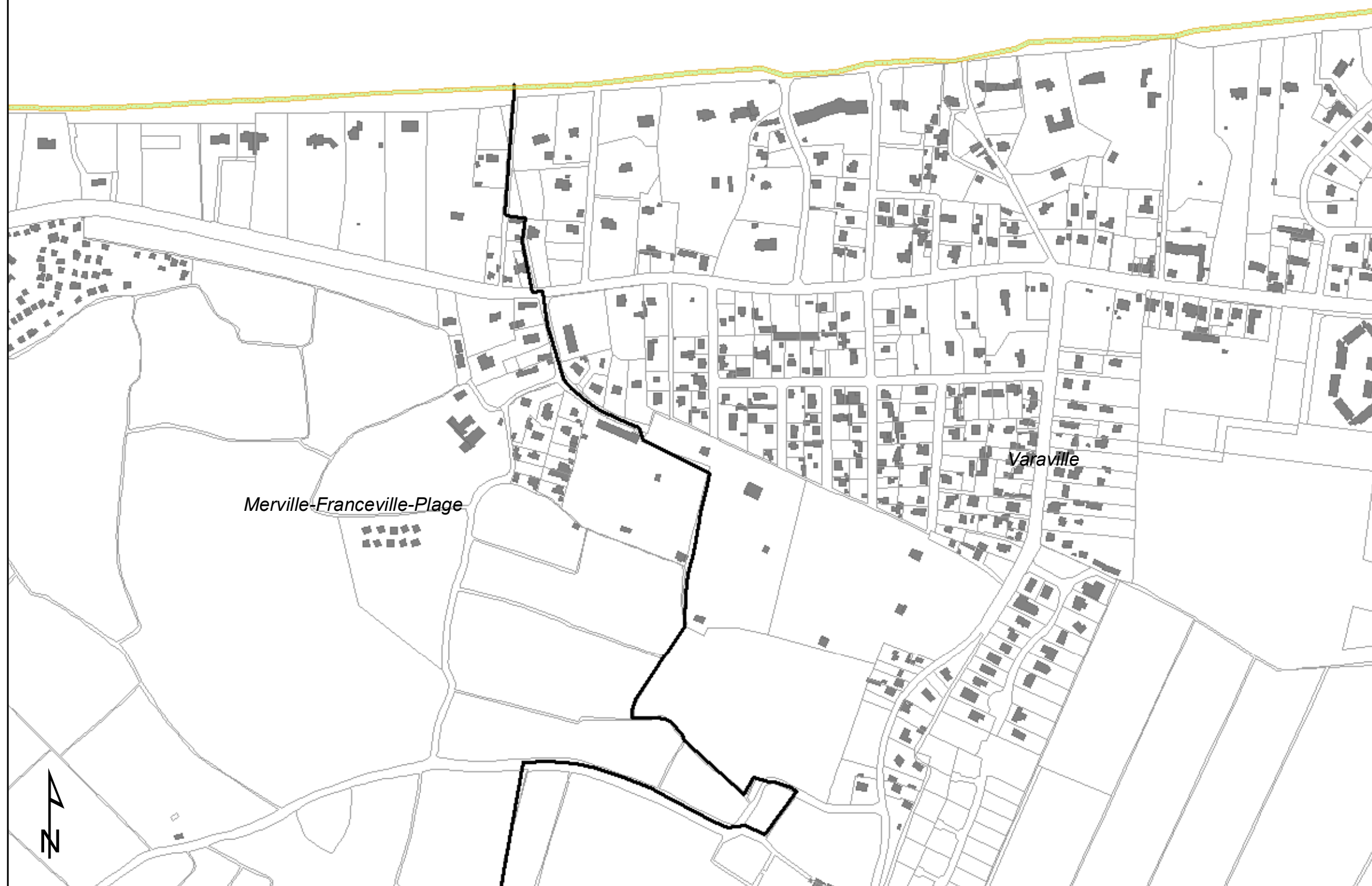
**Aléa recul de trait de côte
Scénario de référence
Secteur Dives - Orne**

12107_001_150713_aleas_erosion_Ref
Date: 14-07-15

Carte no.:1
Planche 10 / 14













Coveliersstraat 15
2600 Antwerpen
Tel +32 3 270 92 20
Fax +32 3 235 67 11
E-mail: info@imdc.be



Légende

Ouvrages

-  Digue en terre
-  Remblai sableux / en terre
-  Perré maçonné ou en béton
-  Enrochement
-  Falaise
-  Perré
-  Aléa fort du recul du trait de côte sableuse
-  Limite communale
-  cadastre parcelle
-  cadastre batiment

PROJET

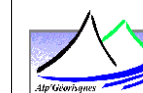
0 100 200 300 m
Echelle: 1:5000

Cartographie des aléas littoraux dans le cadre du projet PPRL Dives - Orne

Aléa recul de trait de côte
Scénario de référence
Secteur Dives - Orne

12107_001_150713_aleas_erosion_Ref
Date: 14-07-15

Carte no.:1
Planche 11 / 14













Coveliersstraat 15
2600 Antwerpen
Tel +32 3 270 92 20
Fax +32 3 235 67 11
E-mail: info@imdc.be



Légende

Ouvrages

-  Digue en terre
-  Remblai sableux / en terre
-  Perré maçonné ou en béton
-  Enrochement
-  Falaise
-  Perré
-  Aléa fort du recul du trait de côte sableuse
-  Limite communale
-  cadastre parcelle
-  cadastre batiment

PROJET

0 100 200 300 m
Echelle: 1:5000