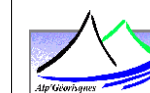


**Cartographie des aléas littoraux  
dans le cadre du projet PPRL  
Dives - Orne**

**Aléa recul de trait de côte  
Scénario de référence  
Secteur Dives - Orne**

12107\_001\_150713\_aleas\_erosion\_Ref  
Date: 14-07-15

Carte no.:1  
Planche 13 / 14



Coveliersstraat 15  
2600 Antwerpen  
Tel +32 3 270 92 20  
Fax +32 3 235 67 11  
E-mail: info@imdc.be



**Légende**

**Ouvrages**

- Digue en terre
- Remblai sableux / en terre
- Perré maçonné ou en béton
- Enrochement
- Falaise
- Perré
- Aléa fort du recul du trait de côte sableuse
- Limite communale
- cadastre parcelle
- cadastre batiment

**PROJET**

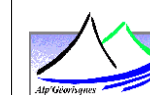
0 100 200 300 m  
Echelle: 1:5000

**Cartographie des aléas littoraux  
dans le cadre du projet PPRL  
Dives - Orne**

**Aléa recul de trait de côte  
Scénario de référence  
Secteur Dives - Orne**

12107\_001\_150713\_aleas\_erosion\_Ref  
Date: 14-07-15

Carte no.:1  
Planche 14 / 14













Coveliersstraat 15  
2600 Antwerpen  
Tel +32 3 270 92 20  
Fax +32 3 235 67 11  
E-mail: info@imdc.be



**Légende**

**Ouvrages**

-  Digue en terre
-  Remblai sableux / en terre
-  Perré maçonné ou en béton
-  Enrochement
-  Falaise
-  Perré
-  Aléa fort du recul du trait de côte sableuse
-  Limite communale
-  cadastre parcelle
-  cadastre batiment

# PROJET

0 100 200 300 m  
Echelle: 1:5000