

Les risques majeurs calvadosiens

Tableau récapitulatif
des risques par commune **22**

LES RISQUES NATURELS

Les inondations **35**

Les risques littoraux **43**

Les mouvements de terrain **49**

Les séismes **57**

Le risque radon **63**

LES RISQUES TECHNOLOGIQUES

Le risque industriel **67**

Le transport de marchandises
dangereuses et radioactives
(TMD - TMR) **73**

LE RISQUE MINIER

Le risque minier **81**

LES RISQUES PARTICULIERS

Les phénomènes climatiques **85**

Canicule 86

Grand Froid 88

Neige-verglas 90

Vent violent 92

Orage 93

Les feux d'espaces naturels
et cultivés **95**

Les engins de guerre **101**

La rupture de digue
et de barrage **105**

Les risques majeurs Calvadosiens



















INSEE	COMMUNES	 INONDATION (PPRI) PAGE 35	 RISQUES LITTORAUX (PPRL) PAGE 43	 MOUVEMENT DE TERRAIN (PPR MVT) PAGE 49	 SISMIQUE PAGE 57	 RADON PAGE 63	 INDUSTRIEL PAGE 67	 TRANSPORT DE MARCHANDISES DANGEREUSES PAR CANALISATION PAGE 73	 MINIER PAGE 81	 RUPTURE DE BARRAGE PAGE 105
14001	ABLON				Très faible		ZIP Le Havre	■		
14003	AGY				Faible	Cat. 3				
14005	VALAMBRAY				Faible			■		
14006	AMAYE-SUR-ORNE				Faible					
14007	AMAYE-SUR-SEULLES				Faible					
14009	AMFREVILLE	BVO	Multi BVO		Très faible		CPO	■		
14011	AURSEULLES				Faible			■		
14012	ANGERVILLE				Très faible					
14014	COLOMBY-ANGUERNY				Faible					
14015	ANISY				Faible					
14016	ANNEBAULT				Très faible					
14019	ARGANCHY				Faible					
14020	ARGENCES				Faible		Solicendre	■		
14021	ARROMANCHES-LES-BAINS		Bessin		Faible					
14022	ASNELLES		Bessin		Faible					
14023	ASNIERES-EN-BESSIN				Faible					
14024	AUBERVILLE			FVN	Très faible					
14025	AUBIGNY				Faible	Cat. 3				
14026	AUDRIEU				Faible					
14027	LES MONTS D'AUNAY				Faible	Cat. 3		■		
14030	AUTHIE				Faible					
14032	LES AUTHIEUX-SUR-CALONNE	BVT			Très faible					
14033	AUVILLARS				Très faible					
14034	AVENAY				Faible					
14035	BALLEROY-SUR-DROME				Faible	Cat. 2				
14036	BANNEVILLE-LA-CAMPAGNE				Faible			■		
14037	MALHERBE-SUR-AJON				Faible					
14038	BANVILLE				Faible					
14039	BARBERY				Faible	Cat. 3			SSQ	
14040	BARBEVILLE				Faible					
14041	BARNEVILLE-LA-BERTRAN				Très faible		ZIP Le Havre			
14042	BARON-SUR-ODON				Faible			■		
14043	BAROU-EN-AUGE				Faible			■		
14044	BASLY				Faible					
14045	BASSENEVILLE				Très faible					
14046	BAVENT				Très faible			■		
14047	BAYEUX				Faible					
14049	BAZENVILLE				Faible					
14050	LA BAZOQUE				Faible	Cat. 2				
14053	BEAUMAIS				Faible			■		
14054	BEAUMESNIL				Faible					
14055	BEAUMONT-EN-AUGE				Très faible					
14057	BELLENGREVILLE				Faible			■		
14059	BENERVILLE-SUR-MER	BVT		MC	Très faible					
14060	BENOUVILLE	BVO	Multi BVO		Très faible					
14061	SOULEUVRE-EN-BOCAGE				Faible	Cat. 3				Barrage du Mesnil

Tableau récapitulatif des risques par communes



INSEE	COMMUNES	 INONDATION (PPRI) PAGE 35	 RISQUES LITTORAUX (PPRL) PAGE 43	 MOUVEMENT DE TERRAIN (PPR MVT) PAGE 49	 SISMIQUE PAGE 57	 RADON PAGE 63	 INDUSTRIEL PAGE 67	 TRANSPORT DE MARCHANDISES DANGEREUSES PAR CANALISATION PAGE 73	 MINIER PAGE 81	 RUPTURE DE BARRAGE PAGE 105
14062	BENY-SUR-MER				Faible					
14063	BERNESQ				Faible	Cat. 3				
14064	BERNIERES-D'AILLY				Faible			■		
14066	BERNIERES-SUR-MER		Bessin		Très faible			■		
14068	BIEVILLE-BEUVILLE				Faible			■		
14069	BEUVILLERS	TMO			Très faible					
14070	BEUVRON-EN-AUGE				Très faible					
14076	BLAINVILLE-SUR-ORNE	BVO	Multi BVO		Faible			■		
14077	BLANGY-LE-CHATEAU				Très faible					
14078	BLAY				Faible					
14079	BLONVILLE-SUR-MER			MC	Très faible					
14080	LE BO				Faible					BDR (61)
14082	LA BOISSIERE				Très faible					
14083	BONNEBOSQ				Très faible					
14084	BONNEMAISON				Faible					
14085	BONNEVILLE-LA-LOUVET	BVT			Très faible					
14086	BONNEVILLE-SUR-TOUQUES	BVT			Très faible					
14087	BONNOEIL				Faible					
14088	BONS-TASSILLY				Faible	Cat. 2				
14089	BOUGY				Faible			■		
14090	BOULON				Faible		EPC France		SSQ	
14091	BOURGEAUVILLE				Très faible			■		
14092	BOURGUEBUS				Faible			■		
14093	BRANVILLE				Très faible			■		
14096	BREMOY				Faible	Cat. 3				
14097	BRETTEVILLE-LE-RABET				Faible	Cat. 2		■		
14098	THUE ET MUE				Faible			■		
14100	BRETTEVILLE-SUR-LAIZE				Faible	Cat. 3	EPC France		SSQ	
14101	BRETTEVILLE-SUR-ODON	BVO	Multi BVO		Faible					
14102	LE BREUIL-EN-AUGE	TMO			Très faible			■		
14103	LE BREUIL-EN-BESSIN				Faible	Cat. 3			ML	
14104	LE BREVEDENT				Très faible					
14106	BREVILLE-LES-MONTS				Très faible			■		
14107	BRICQUEVILLE				Faible					
14110	BRUCOURT				Très faible					
14111	BUCEELS				Faible			■		
14116	LE BU-SUR-ROUVRES				Faible			■		
14117	CABOURG		Dives		Très faible			■		
14118	CAEN	BVO	Multi BVO		Faible		DPC			
14119	CAGNY				Faible			■		
14120	CAHAGNES				Faible	Cat. 3				
14121	CAHAGNOLLES				Faible					
14122	LA CAINE				Faible					
14123	CAIRON				Faible			■		
14124	LA CAMBE				Faible					
14125	CAMBES-EN-PLAINE				Faible			■		

Les risques majeurs Calvadosiens



















INSEE	COMMUNES									
		PAGE 35	PAGE 43	PAGE 49	PAGE 57	PAGE 63	PAGE 67	PAGE 73	PAGE 81	PAGE 105
14126	CAMBREMER				Très faible					
14127	CAMPAGNOLLES				Faible					
14130	CAMPIGNY				Faible					
14131	CANAPVILLE	BVT			Très faible			■		
14132	CANCHY				Faible					
14134	CANTELOUP				Faible					
14135	CARCAGNY				Faible					
14136	CARDONVILLE				Faible					
14137	CARPIQUET				Faible					
14138	CARTIGNY-L'EPINAY				Faible	Cat. 3				
14140	CASTILLON				Faible	Cat. 2				
14141	CASTILLON-EN-AUGE				Très faible			■		
14143	CAUMONT-SUR-AURE				Faible			■		
14145	CAUVICOURT				Faible			■		
14146	CAUVILLE				Faible					
14147	CERNAY				Très faible					
14149	CESNY-AUX-VIGNES				Faible			■		
14150	CESNY-LES-SOURCES				Faible					
14159	CHOUAIN				Faible			■		
14160	CINTHEAUX				Faible			■		
14161	CLARBEC	BVT			Très faible					
14162	CLECY				Faible					BDR (61)
14163	CLEVILLE				Très faible					
14165	COLLEVILLE-SUR-MER				Faible					
14166	COLLEVILLE-MONTGOMERY		Multi BVO		Très faible			■		
14167	COLOMBELLES	BVO	Multi BVO		Faible		DPC	■		
14168	COLOMBIERES				Faible					
14169	COLOMBIERS-SUR-SEULLES				Faible					
14171	COMBRAY				Faible					
14172	COMMES			PBH	Faible					
14173	CONDE-SUR-IFS				Faible			■		
14174	CONDE-EN-NORMANDIE	VN			Faible			■		
14175	CONDE-SUR-SEULLES				Faible			■		
14177	COQUAINVILLIERS	TMO			Très faible			■		
14179	CORDEBUGLE				Très faible					
14180	CORDEY				Faible	Cat. 3				
14181	CORMELLES-LE-ROYAL				Faible					
14182	CORMOLAIN				Faible			■		
14183	COSSESSEVILLE				Faible					BDR (61)
14184	COTTUN				Faible					
14190	COURCY				Faible					
14191	COURSEULLES-SUR-MER		Bessin		Très faible			■		
14193	COURTONNE-LA-MEURDRAC				Très faible					
14194	COURTONNE-LES-DEUX-EGLISES				Très faible					
14195	COURVAUDON				Faible					
14196	CREPON				Faible					

Tableau récapitulatif des risques par communes



INSEE	COMMUNES	 INONDATION (PPRI) PAGE 35	 RISQUES LITTORAUX (PPRL) PAGE 43	 MOUVEMENT DE TERRAIN (PPR MVT) PAGE 49	 SISMIQUE PAGE 57	 RADON PAGE 63	 INDUSTRIEL PAGE 67	 TRANSPORT DE MARCHANDISES DANGEREUSES PAR CANALISATION PAGE 73	 MINIER PAGE 81	 RUPTURE BARRAGE PAGE 105
14197	CRESSERONS				Très faible			■		
14198	CRESSEVEUILLE				Très faible					
14200	CREULLY SUR SEULLES				Faible			■		
14202	CRICQUEBOEUF			TVC	Très faible		ZIP Le Havre			
14203	CRICQUEVILLE-EN-AUGE				Très faible					
14204	CRICQUEVILLE-EN-BESSIN				Faible					
14205	CRISTOT				Faible					
14206	CROCY				Faible			■		
14207	CROISILLES				Faible					
14209	CROUAY				Faible					
14211	CULEY-LE-PATRY				Faible					BDR (61)
14214	CUSSY				Faible					
14215	CUVERVILLE				Faible			■		
14216	DAMBLAINVILLE				Faible					
14218	DANESTAL				Très faible					
14220	DEAUVILLE	BVT		MC	Très faible			■		
14221	DEMOUVILLE				Faible			■		
14223	LE DETROIT				Faible					
14224	DEUX-JUMEAUX				Faible					
14225	DIVES-SUR-MER		Dives		Très faible			■		
14226	DONNAY				Faible					
14227	DOUVILLE-EN-AUGE				Très faible			■		
14228	DOUVRES-LA-DELIVRANDE				Très faible			■		
14229	DOZULE				Très faible					
14230	DRUBEC				Très faible					
14231	BEAUFOUR-DRUVAL				Très faible					
14232	UCY-SAINTE-MARGUERITE				Faible					
14236	ELLON				Faible					
14237	EMIEVILLE				Faible					
14238	ENGLESQUEVILLE-EN-AUGE				Très faible					
14239	ENGLESQUEVILLE-LA-PERCEE				Faible					
14240	EPANEY				Faible	Cat. 3			SSQ	
14241	EPINAY-SUR-ODON				Faible			■		
14242	EPRON				Faible			■		
14243	EQUEMAUVILLE				Très faible		ZIP Le Havre			
14244	ERAINES				Faible			■		
14245	ERNES				Faible			■		
14246	ESCOVILLE				Très faible			■		
14248	ESPINS				Faible					
14249	ESQUAY-NOTRE-DAME				Faible					
14250	ESQUAY-SUR-SEULLES				Faible			■		
14251	ESSON				Faible					BDR (61)
14252	ESTREES-LA-CAMPAGNE				Faible	Cat. 2			SSQ	
14254	ETERVILLE	BVO	Multi BVO		Faible			■		
14256	ETREHAM				Faible					
14257	EVRECY				Faible					

Les risques majeurs Calvadosiens



















INSEE	COMMUNES									
		PAGE 35	PAGE 43	PAGE 49	PAGE 57	PAGE 63	PAGE 67	PAGE 73	PAGE 81	PAGE 105
14258	FALAISE				Faible	Cat. 3		■		
14260	FAUGUERNON				Très faible					
14261	LE FAULQ				Très faible					
14266	FEUGUEROLLES-BULLY	BVO	Multi BVO		Faible	Cat. 3			MSO	
14269	FIERVILLE-LES-PARCS	TVO			Très faible			■		
14270	FIRFOL				Très faible					
14271	FLEURY-SUR-ORNE	BVO	Multi BVO		Faible			■		
14272	LA FOLIE				Faible	Faible			ML	
14273	LA FOLLETIERE-ABENON				Très faible					
14274	FONTAINE-ETOUPEFOUR	BVO	Multi BVO		Faible			■		
14275	FONTAINE-HENRY				Faible					
14276	FONTAINE-LE-PIN				Faible	Cat. 2			SSQ	
14277	FONTENAY-LE-MARMION				Faible	Cat. 2			MSO	
14278	FONTENAY-LE-PESNEL				Faible					
14280	FORMENTIN				Très faible					
14281	FORMIGNY LA BATAILLE				Faible					
14282	FOULOGNES				Faible					
14283	FOURCHES				Faible					
14284	FOURNEAUX-LE-VAL				Faible	Cat. 3				
14285	LE FOURNET				Très faible					
14286	FOURNEVILLE				Très faible		ZIP Le Havre	■		
14287	FRENOUVILLE				Faible			■		
14288	LE FRESNE-CAMILLY				Faible					
14289	FRESNE-LA-MERE				Faible			■		
14290	FRESNEY-LE-PUCEUX				Faible		EPC France			
14291	FRESNEY-LE-VIEUX				Faible					
14293	FUMICHON				Très faible					
14297	GAVRUS				Faible			■		
14298	GEFOSSE-FONTENAY				Faible					
14299	GENNEVILLE				Très faible		ZIP Le Havre	■		
14300	GERROTS				Très faible					
14301	GIBERVILLE				Faible			■		
14302	GLANVILLE				Très faible			■		
14303	GLOS	TMO			Très faible					
14304	GONNEVILLE-SUR-HONFLEUR				Très faible		ZIP Le Havre	■		
14305	GONNEVILLE-SUR-MER			FVN	Très faible			■		
14306	GONNEVILLE-EN-AUGE				Très faible			■		
14308	GOUSTRANVILLE				Très faible					
14309	GOUVIX				Faible	Cat. 3			SSQ	
14310	GRAINVILLE-LANGANNERIE				Faible				SSQ	
14311	GRAINVILLE-SUR-ODON				Faible					
14312	GRANDCAMP-MAISY				Faible					
14316	GRANGUES				Très faible			■		
14318	GRAYE-SUR-MER		Bessin		Faible					
14319	GRENTHEVILLE				Faible			■		
14320	GRIMBOSQ				Faible					

Tableau récapitulatif des risques par communes



INSEE	COMMUNES	 INONDATION (PPRI) PAGE 35	 RISQUES LITTORAUX (PPRL) PAGE 43	 MOUVEMENT DE TERRAIN (PPR MVT) PAGE 49	 SISMIQUE PAGE 57	 RADON PAGE 63	 INDUSTRIEL PAGE 67	 TRANSPORT DE MARCHANDISES DANGEREUSES PAR CANALISATION PAGE 73	 MINIER PAGE 81	 RUPTURE DE BARRAGE PAGE 105
14322	GUERON				Faible					
14325	HERMANVILLE-SUR-MER		Multi BVO		Très faible			■		
14326	HERMIVAL-LES-VAUX				Très faible					
14327	HEROUVILLE-SAINT-CLAIR	BVO	Multi BVO		Faible		DPC / BE	■		
14328	HEROUVILLE				Très faible			■		
14329	HEULAND				Très faible			■		
14332	LA HOGUETTE				Faible	Cat. 3				
14333	HONFLEUR				Très faible		ZIP Le Havre	■		
14334	L'HOTELLERIE				Très faible					
14335	HOTOT-EN-AUGE				Très faible					
14336	HOTTOT-LES-BAGUES				Faible			■		
14337	LA HOUBLONNIERE				Très faible					
14338	HOULGATE			FVN	Très faible			■		
14341	IFS				Faible			■		
14342	ISIGNY-SUR-MER				Faible	Cat. 3		■		
14343	LES ISLES-BARDEL				Faible					BDR (61)
14344	JANVILLE				Très faible					
14345	JORT				Faible			■		
14346	JUAYE-MONDAYE				Faible			■		
14347	DIALAN SUR CHAINE				Faible	Cat. 3				
14348	JUVIGNY-SUR-SEULLES				Faible					
14349	LAIZE-CLINCHAMPS				Faible					
14352	LANDELLES-ET-COUPIGNY				Faible	Cat. 2				
14353	LANDES-SUR-AJON				Faible					
14354	LANGRUNE-SUR-MER				Très faible			■		
14355	PONTS SUR SEULLES				Faible					
14357	TERRES DE DRUANCE				Faible	Cat. 3		■		
14358	LEAUPARTIE				Très faible					
14360	LEFFARD				Faible	Cat. 3				
14362	LESSARD-ET-LE-CHENE				Très faible					
14364	LINGEVRES				Faible					
14365	LION-SUR-MER		Multi BVO		Très faible					
14366	LISIEUX	TMO			Très faible		SODEL	■		
14367	LISON				Faible	Cat. 3				
14368	LISORES				Faible			■		
14369	LITTEAU				Faible	Cat. 2				
14370	LE MOLAY-LITTRY				Faible	Cat. 3			ML	
14371	LIVAROT-PAYS-D'AUGE				Faible			■		
14374	LES LOGES				Faible	Cat. 3				
14375	LES LOGES-SAULCES				Faible	Cat. 3				
14377	LONGUES-SUR-MER				Faible					
14378	LONGUEVILLE				Faible					
14379	LONGVILLERS				Faible			■		
14380	LOUCELLES				Faible					
14381	LOUVAGNY				Faible			■		
14383	LOUVIGNY	BVO	Multi BVO		Faible			■		

Les risques majeurs Calvadosiens



















INSEE	COMMUNES									
		PAGE 35	PAGE 43	PAGE 49	PAGE 57	PAGE 63	PAGE 67	PAGE 73	PAGE 81	PAGE 105
14384	LUC-SUR-MER				Très faible			■		
14385	MAGNY-EN-BESSIN				Faible					
14389	MAISONCELLES-PELVEY				Faible					
14390	MAISONCELLES-SUR-AJON				Faible					
14391	MAISONS				Faible					
14393	MAIZET				Faible					
14394	MAIZIERES				Faible			■		
14396	MALTOT				Faible	Cat. 2		■	MSO	
14397	MANDEVILLE-EN-BESSIN				Faible					
14398	MANERBE				Très faible					
14399	MANNEVILLE-LA-PIPARD	TMO			Très faible			■		
14400	LE MANOIR				Faible					
14401	MANVIEUX				Faible					
14402	LE MARAIS-LA-CHAPELLE				Faible					
14403	MAROLLES				Très faible					
14404	MARTAINVILLE				Faible					
14405	MARTIGNY-SUR-L'ANTE				Faible	Cat. 3				
14406	MOULINS EN BESSIN				Faible			■		
14407	MATHIEU				Très faible			■		
14408	MAY-SUR-ORNE	BVO	Multi BVO		Faible	Cat. 3			MSO	
14409	MERVILLE-FRANCEVILLE-PLAGE	BVO	Multi BVO		Très faible			■		
14410	MERY-BISSIERES-EN-AUGE				Faible					
14411	MESLAY				Faible					
14412	LE MESNIL-AU-GRAIN				Faible			■		
14419	LE MESNIL-EUDES				Très faible					
14421	LE MESNIL-GUILLAUME	TMO			Très faible					
14424	LE MESNIL-ROBERT				Faible					
14425	LE MESNIL-SIMON				Très faible					
14426	LE MESNIL-SUR-BLANGY				Très faible					
14427	LE MESNIL-VILLEMENT				Faible					BDR (61)
14430	MEUVAINES		Bessin		Faible					
14431	MEZIDON VALLEE D'AUGE				Faible			■		
14435	LES MONCEAUX				Très faible					
14436	MONCEAUX-EN-BESSIN				Faible					
14437	MONDEVILLE	BVO	Multi BVO		Faible		DPC / BE	■		
14438	MONDRAINVILLE				Faible					
14439	MONFREVILLE				Faible					
14445	MONTFIQUET				Faible	Cat. 2				
14446	MONTIGNY				Faible					
14448	MONTREUIL-EN-AUGE				Très faible					
14449	MONTS-EN-BESSIN				Faible			■		
14452	MORTEAUX-COULIBOEUF				Faible			■		
14453	MOSLES				Faible					
14454	MOUEN				Faible					
14455	MOULINES				Faible	Cat. 3			SSQ	
14456	MOULT CHICHEBOVILLE				Faible		ISB France	■		

Tableau récapitulatif des risques par communes



INSEE	COMMUNES	 INONDATION (PPRI) PAGE 35	 RISQUES LITTORAUX (PPRL) PAGE 43	 MOUVEMENT DE TERRAIN (PPR MVT) PAGE 49	 SISMIQUE PAGE 57	 RADON PAGE 63	 INDUSTRIEL PAGE 67	 TRANSPORT DE MARCHANDISES DANGEREUSES PAR CANALISATION PAGE 73	 MINIER PAGE 81	 RUPTURE BARRAGE PAGE 105
14457	LES MOUTIERS-EN-AUGE				Faible					
14458	LES MOUTIERS-EN-CINGLAIS				Faible					
14460	MOYAUX				Très faible		MCBRIDE S.A.S.			
14461	MUTRECY				Faible					
14465	NONANT				Faible			■		
14466	NOROLLES	TMO			Très faible			■		
14467	NORON-L'ABBAYE				Faible	Cat. 3				
14468	NORON-LA-POTERIE				Faible	Cat. 3				
14469	NORREY-EN-AUGE				Faible					
14473	NOTRE-DAME-DE-LIVAYE				Très faible					
14474	NOTRE-DAME-D'ESTREES-CORBON				Très faible					
14475	VAL D'ARRY				Faible			■		
14476	OLENDON				Faible	Cat. 3			SSQ	
14478	ORBEC				Très faible					
14480	OSMANVILLE				Faible					
14482	QUEZY				Faible			■		
14483	OUFFIERES				Faible					
14484	OUILLY-DU-HOULEY				Très faible					
14486	OUILLY-LE-TESSON				Faible	Cat. 3			SSQ	
14487	OUILLY-LE-VICOMTE	TMO			Très faible			■		
14488	OUISTREHAM	BVO	Multi BVO		Très faible		CPO	■		
14491	PARFOURU-SUR-ODON				Faible			■		
14492	PENNEDEPIE				Très faible		ZIP Le Havre			
14494	PERIERS-EN-AUGE		Dives		Très faible			■		
14495	PERIERS-SUR-LE-DAN				Très faible			■		
14496	PERIGNY				Faible					
14497	PERRIERES				Faible	Cat. 3		■	SSQ	
14498	PERTHEVILLE-NERS				Faible					
14499	PETIVILLE				Très faible					
14500	PIERREFITTE-EN-AUGE	TMO			Très faible					
14501	PIERREFITTE-EN-CINGLAIS				Faible					
14502	PIERREPONT				Faible					
14504	LE PIN				Très faible					
14506	PLANQUERY				Faible					
14509	PLUMETOT				Très faible					
14510	LA POMMERAYE				Faible					
14511	PONT-BELLANGER				Faible					
14512	PONTECOULANT	VN			Faible					
14514	PONT-L'EVEQUE	BVT			Très faible			■		
14515	PORT-EN-BESSIN-HUPPAIN			PBH	Faible					
14516	POTIGNY				Faible	Cat. 2				
14519	PREAUX-BOCAGE				Faible					
14520	LE PRE-D'AUGE				Très faible					
14522	PRETREVILLE				Très faible					
14524	PUTOT-EN-AUGE				Très faible					
14527	BELLE VIE EN AUGE				Très faible					

Les risques majeurs Calvadosiens




























INSEE	COMMUNES									
		PAGE 35	PAGE 43	PAGE 49	PAGE 57	PAGE 63	PAGE 67	PAGE 73	PAGE 81	PAGE 105
14528	QUETTEVILLE				Très faible		ZIP Le Havre			
14529	RANCHY				Faible					
14530	RANVILLE	BVO	Multi BVO		Très faible			■		
14531	RAPILLY				Faible					BDR (61)
14533	REPENTIGNY				Très faible					
14534	REUX	BVT			Très faible		SFD			
14535	REVIERS				Faible					
14536	LA RIVIERE-SAINT-SAUVEUR				Très faible		ZIP Le Havre			
14538	CASTINE-EN-PLAINE				Faible	Cat. 2	GDE	■	MSO	
14540	ROCQUES				Très faible					
14541	LA ROQUE-BAIGNARD				Très faible					
14542	ROSEL				Faible			■		
14543	ROTS				Faible			■		
14546	ROUVRES				Faible	Cat. 3			SSQ	
14547	RUBERCY				Faible	Cat. 3				
14550	RUMESNIL				Très faible					
14552	RYES				Faible					
1455	LE CASTELET				Faible			■	MSO	
14555	SAINTE-ANDRE-D'HEBERTOT	BVT			Très faible					
14556	SAINTE-ANDRE-SUR-ORNE	BVO	Multi BVO		Faible	Cat. 3		■	MSO	
14557	SAINTE-ARNOULT	BVT		MC	Très faible					
14558	SAINTE-AUBIN-D'ARQUENAY				Très faible		CPO			
14559	SAINTE-AUBIN-DES-BOIS				Faible					Barrage du Gast
14562	SAINTE-AUBIN-SUR-MER				Très faible			■		
14563	SAINTE-BENOIT-D'HEBERTOT				Très faible					
14565	SAINTE-COME-DE-FRESNE		Bessin		Faible					
14566	SAINTE-CONTEST				Faible			■		
14569	SAINTE-CROIX-SUR-MER				Faible					
14570	VALORBIQUET				Très faible					
14571	SAINTE-DENIS-DE-MAILLOC				Très faible					
14572	SAINTE-DENIS-DE-MERE	VN			Faible					
14574	SAINTE-DESIR	TMO			Très faible					
14575	SAINTE-ETIENNE-LA-THILLAYE	BVT			Très faible			■		
14576	VAL-DE-VIE				Faible			■		
14578	SAINTE-GATIEN-DES-BOIS				Très faible		ZIP Le Havre	■		
14579	SEULLINE				Faible					
14582	SAINTE-GERMAIN-DE-LIVET				Très faible					
14586	SAINTE-GERMAIN-DU-PERT				Faible					
14587	SAINTE-GERMAIN-LA-BLANCHE-HERBE				Faible					
14588	SAINTE-GERMAIN-LANGOT				Faible					
14589	SAINTE-GERMAIN-LE-VASSON				Faible	Cat. 3			SSQ	
14590	SAINTE-HONORINE-DE-DUCY				Faible					
14591	AURE SUR MER				Faible					
14592	SAINTE-HONORINE-DU-FAY				Faible					
14593	SAINTE-HYMER	BVT			Très faible					
14595	SAINTE-JEAN-DE-LIVET				Très faible					

Tableau récapitulatif des risques par communes












INSEE	COMMUNES	 INONDATION (PPRI) PAGE 35	 RISQUES LITTORAUX (PPRL) PAGE 43	 MOUVEMENT DE TERRAIN (PPR MVT) PAGE 49	 SISMIQUE PAGE 57	 RADON PAGE 63	 INDUSTRIEL PAGE 67	 TRANSPORT DE MARCHANDISES DANGEREUSES PAR CANALISATION PAGE 73	 MINIER PAGE 81	 RUPTURE DE BARRAGE PAGE 105
14598	SAINT-JOUIN				Très faible					
14601	SAINT-JULIEN-SUR-CALONNE	BVT			Très faible			■		
14602	SAINT-LAMBERT				Faible					BDR (61)
14603	SAINT-LAURENT-DE-CONDEL				Faible		EPC France		SSQ	
14605	SAINT-LAURENT-SUR-MER				Faible					
14606	SAINT-LEGER-DUBOSQ				Très faible					
14607	SAINT-LOUET-SUR-SEULLES				Faible			■		
14609	SAINT-LOUP-HORS				Faible					
14610	SAINT-MANVIEU-NORREY				Faible					
14613	SAINT-MARCOUF				Faible	Cat.3				
14614	SAINTE-MARGUERITE-DELLE				Faible	Cat.3				
14619	SAINTE-MARIE-OUTRE-LEAU				Faible	Cat.2				
14620	SAINT-MARTIN-AUX-CHARTRAINS	BVT			Très faible			■		
14621	SAINT-MARTIN-DE-BIEN-FAITE-LA-CRESSONNIERE				Très faible					
14622	SAINT-MARTIN-DE-BLAGNY				Faible	Cat.3			ML	
14623	SAINT-MARTIN-DE-FONTENAY				Faible	Cat.2		■	MSO	
14625	SAINT-MARTIN-DE-LA-LIEUE	TMO			Très faible					
14626	SAINT-MARTIN-DE-MAILLOC				Très faible					
14627	SAINT-MARTIN-DE-MIEUX				Faible	Cat.3				
14630	SAINT-MARTIN-DES-ENTREES				Faible			■		
14635	SAINT-OMER				Faible	Cat.3				
14637	SAINT-OUEN-DU-MESNIL-OGER				Très faible					
14639	SAINT-OUEN-LE-PIN				Très faible					
14640	SAINT-PAIR				Faible					
14643	SAINT-PAUL-DU-VERNAY				Faible	Cat.3				
14644	SAINT-PHILBERT-DES-CHAMPS				Très faible					
14645	SAINT-PIERRE-AZIF				Très faible			■		
14646	SAINT-PIERRE-CANIVET				Faible	Cat.3				
14648	SAINT-PIERRE-DES-IFS				Très faible					
14649	SAINT-PIERRE-DU-BU				Faible	Cat.3				
14650	SAINT-PIERRE-DU-FRESNE				Faible	Cat.3				
14651	SAINT-PIERRE-DU-JONQUET				Très faible					
14652	SAINT-PIERRE-DU-MONT				Faible					
14654	SAINT-PIERRE-EN-AUGE				Faible			■		
14656	SAINT-REMY				Faible	Cat. 3				BDR (61)
14657	SAINT-SAMSON				Très faible					
14658	NOUES DE SIENNE				Faible	Cat. 3				Barrage du Gast et Barrage du Mesnil
14659	SAINT-SYLVAIN				Faible			■		
14660	SAINT-VAAST-EN-AUGE				Très faible					
14661	SAINT-VAAST-SUR-SEULLES				Faible			■		
14663	SAINT-VIGOR-LE-GRAND				Faible			■		
14664	SALLEN				Faible			■		
14665	SALLENELLES	BVO	Multi BVO		Très faible					
14666	SANNERVILLE				Très faible			■		

Les risques majeurs Calvadosiens

INSEE	COMMUNES	 INONDATION (PPRI)	 RISQUES LITTORAUX (PPRL)	 MOUVEMENT DE TERRAIN (PPR MVT)	 SISMIQUE	 RADON	 INDUSTRIEL	 TRANSPORT DE MARCHANDISES DANGEREUSES PAR CANALISATION	 MINIER	 RUPTURE DE BARRAGE
		PAGE 35	PAGE 43	PAGE 49	PAGE 57	PAGE 63	PAGE 67	PAGE 73	PAGE 81	PAGE 105
14667	SAON				Faible	Cat. 3			ML	
14668	SAONNET				Faible	Cat. 3				
14669	SASSY				Faible	Cat. 3		■	SSQ	
14672	VAL DE DROME				Faible					
14674	SOIGNOLLES				Faible			■		
14675	SOLIERS				Faible			■		
14676	SOMMERVIEU				Faible					
14677	SOULANGY				Faible					
14678	SOUMONT-SAINT-QUENTIN				Faible	Cat. 3			SSQ	
14679	SUBLES				Faible	Cat. 3				
14680	SULLY				Faible					
14681	SURRAIN				Faible					
14682	SURVILLE	BVT			Très faible					
14684	TESSEL				Faible					
14685	THAON				Faible					
14687	LE THEIL-EN-AUGE				Très faible		ZIP Le Havre			
14689	LE HOM				Faible	Cat. 3				BDR (61)
14692	TILLY-SUR-SEULLES				Faible			■		
14694	LE TORQUESNE				Très faible					
14698	TOUFFREVILLE				Très faible					
14699	TOUQUES	BVT			Très faible		ZIP Le Havre	■		
14700	TOUR-EN-BESSIN				Faible					
14701	TOURGEVILLE	BVT		MC	Très faible			■		
14705	TOURNIERES				Faible	Cat. 3				
14706	TOURVILLE-EN-AUGE				Très faible					
14707	TOURVILLE-SUR-ODON				Faible					
14708	TRACY-BOCAGE				Faible					
14709	TRACY-SUR-MER		Bessin		Faible					
14710	TREPREL				Faible					
14711	TREVIERES				Faible					
14712	TROARN				Très faible					
14713	MONTILLIERES-SUR-ORNE				Faible					
14714	LE TRONQUAY				Faible	Cat. 3				
14715	TROUVILLE-SUR-MER	BVT		TVC	Très faible		ZIP Le Havre			
14716	TRUNGY				Faible					
14719	URVILLE				Faible	Cat. 3		■	SSQ	
14720	USSY				Faible					
14721	VACOGNES-NEUILLY				Faible			■		
14723	VALSEME				Très faible					
14724	VARAVILLE		Dives		Très faible			■		
14726	VALDALLIERE				Faible	Cat. 3		■		
14728	VAUCELLES				Faible					
14731	VAUVILLE				Très faible			■		
14732	VAUX-SUR-AURE				Faible					
14733	VAUX-SUR-SEULLES				Faible			■		
14734	VENDES				Faible					



	 INONDATION (PPRI)	 RISQUES LITTORAUX (PPRL)	 MOUVEMENT DE TERRAIN (PPR MVT)	 SISMIQUE	 RADON	 INDUSTRIEL	 TRANSPORT DE MARCHANDISES DANGEREUSES PAR CANALISATION	 MINIER	 RUPTURE DE BARRAGE
	PAGE 35	PAGE 43	PAGE 49	PAGE 57	PAGE 63	PAGE 67	PAGE 73	PAGE 81	PAGE 105

INSEE	COMMUNES	PAGE 35	PAGE 43	PAGE 49	PAGE 57	PAGE 63	PAGE 67	PAGE 73	PAGE 81	PAGE 105
14735	VENDEUVRE				Faible			■		
14737	VERSAINVILLE				Faible					
14738	VERSON	BVO	Multi BVO		Faible					
14739	VER-SUR-MER		Bessin		Faible					
14740	LA VESPIERE-FRIARDEL				Très faible					
14741	LE VEY				Faible					BDR (61)
14742	VICQUES				Faible					
14743	VICTOT-PONTFOL				Très faible					
14744	VIENNE-EN-BESSIN				Faible					
14745	VIERVILLE-SUR-MER				Faible					
14747	VIEUX				Faible					
14748	VIEUX-BOURG				Très faible					
14751	VIGNATS				Faible	Cat. 3				
14752	VILLERS-BOCAGE				Faible					
14753	VILLERS-CANIVET				Faible	Cat. 3				
14754	VILLERS-SUR-MER			FVN	Très faible					
14755	VILLERVILLE			TVC	Très faible		ZIP Le Havre			
14756	LA VILLETTE				Faible					
14758	VILLONS-LES-BUISSONS				Faible					
14759	VILLY-LEZ-FALAISE				Faible			■		
14760	VILLY-BOCAGE				Faible			■		
14761	VIMONT				Faible			■		
14762	VIRE-NORMANDIE				Faible	Cat. 3		■		Barrage du Mesnil
14764	PONT-D'OUILLY				Faible					BDR (61)





PPR inondation : BVO : Basse Vallée de l'Orne | BVT : Basse Vallée de la Touques | TMO : Touques moyenne et Orbiquet | VN : Vère et Noireau

PPR mouvement de terrain : MC : Mont Canisy | FCG : Falaises de la Côte de Grâce | FVN : Falaises des Vaches Noires | PBH : Port-en-Bessin-Huppain et Commes

PPR minier : SSQ : Soumont-Saint-Quentin | ML : Le Molay-Littry | MSO : May-sur-Orne

Barrage : BDR : Barrage de Rabodances

Les risques

-  ENGINES DE GUERRE,
-  PHÉNOMÈNES CLIMATIQUES,
-  TRANSPORT DE MARCHANDISES DANGEREUSES PAR VÉHICULES ROUTIERS
-  FEUX D'ESPACES NATURELS ET CULTIVÉS

concernent l'ensemble du département.