

APPEL DE CANDIDATURE

(Articles L 143-3, L 331-2 et R 142-3 du Code Rural et de la Pêche Maritime)

La Safer de Normandie informe qu'elle se propose d'attribuer, par rétrocession, échange, substitution, et si cela est précisé par bail rural ou occupation précaire, les biens fonciers bâtis ou non bâtis désignés dans les appels de candidatures ci-dessous que la Safer possède ou envisage d'acquérir ou que la Safer gère ou envisage de gérer. Les personnes intéressées devront manifester leur candidature **impérativement par écrit à la Safer à CAEN pour les départements du Calvados, de la Manche et de l'Orne; à BOIS-GUILLAUME pour les départements de la Seine-Maritime et de l'Eure** avant la date indiquée ci-dessous, laquelle intègre un délai supplémentaire de 2 jours après la fin du délai légal de 15 jours. Passé cette date, les demandes ne seront plus prises en considération.







Sauf mention contraire, les biens présentés ici sont considérés comme étant classifiés soit en zone agricole ou naturelle, soit en zone non constructible, soit en secteur non encore urbanisé du document d'urbanisme.

Des compléments d'information pourront être obtenus, et notamment la désignation cadastrale et la classification de ces biens dans un document d'urbanisme s'il existe, soit au siège de la Safer, soit dans les différentes permanences. Cet avis ne saurait en aucun cas être considéré comme un engagement de la Safer à l'égard des candidats, lesquels devront impérativement accepter de remplir, signer et nous remettre une fiche de candidature Safer pour être effectivement candidat devant les instances Safer, dans les délais indiqués.

La date limite de dépôt de candidature est la date figurant ci-dessous.

Bâti
 Non bâtis
 Foncier avec bâti
 Location
 Vente
 Location et vente
 Occupé
 Libre
 Date limite de dépôt : 30/05/2022

| Commune | Lieux-dits | Ha | a | ca | | | |
|---|---|----|----|-------|----------------------------------|-------------------------------------|--------------------------|
| 14 CALVADOS - 02 31 47 23 60 | | | | | | | |
| NOUES DE SIENNE SECTION LE GAST Herbage | la hubercière | 6 | 16 | 23 | <input type="radio"/> | <input type="checkbox"/> | <input type="checkbox"/> |
| SAINT LEGER DUBOSQ Un ensemble de parcelles de terre en nature d'herbage. | "Le Champ de Saint Pierre - La Plèce - Cour Marin" | 6 | 79 | 37 | <input type="radio"/> | <input type="checkbox"/> | <input type="checkbox"/> |
| PONT-BELLANGER herbages sur lesquels est édifié un bâtiment en ruine | le poirier | 5 | 25 | 92 | <input type="radio"/> | <input type="checkbox"/> | <input type="checkbox"/> |
| CROUAY Parcelle en nature de marais | Le Marais | 00 | 50 | 63 | <input type="radio"/> | <input type="checkbox"/> | <input type="checkbox"/> |
| LE THEIL EN AUGE Une parcelle de terre en nature d'herbage. | "La Panche à Miot" | 00 | 97 | 60 | <input type="radio"/> | <input type="checkbox"/> | <input type="checkbox"/> |
| LE MESNIL-SIMON Parcelles en nature d'herbage. | "Pré du Llieu des Hayes - Lieu des Hayes" | 5 | 78 | 02env | <input type="radio"/> | <input type="checkbox"/> | <input type="checkbox"/> |
| CLARBEC Diverses parcelles de terre en nature d'herbage, une ancienne étable et un petit hangar. | "La Cour de la Maison - Les Coutures" | 5 | 81 | 47 | <input checked="" type="radio"/> | <input type="checkbox"/> | <input type="checkbox"/> |
| GONNEVILLE SUR MER Un îlot de terre en nature d'herbage. | "Pré Auroy" | 1 | 73 | 85 | <input type="radio"/> | <input type="checkbox"/> | <input type="checkbox"/> |
| NOUES DE SIENNE SECTION LE GAST Prés et herbage | Ferme des aumones | 8 | 49 | 41 | <input type="radio"/> | <input type="checkbox"/> | <input type="checkbox"/> |
| PROPRIÉTÉ ÉQUESTRE | | | | | | | |
| MOSLES EXTENSION CROUAY Propriété équestre composée d'une maison d'habitation et dépendances en pierre, écuries. Parcellaire groupé en nature d'herbage (Parcelles en zone N et A) dont 4 ha 32 a 70 ca sur la commune de CROUAY. | Courtelay - Herbage De La Boulangère | 16 | 19 | 07 | <input checked="" type="radio"/> | <input type="checkbox"/> | <input type="checkbox"/> |
| 50 MANCHE - 02 31 47 23 64 | | | | | | | |
| SAINT CYR DU BAILLEUL | Le Champ de l'Epine, Jaunais de Dessous La Brou, Le Clos Ropois, Le Grand Clos, Le Jaunais, Le Grand Champ, Le Champ des Fieffes et Les Avenir | 10 | 80 | 51 | <input type="radio"/> | <input type="checkbox"/> | <input type="checkbox"/> |
| SAINT JAMES (MONTANEL) Urbanisme : Zone A du PLU | La Gardinière | 3 | 00 | 00 | <input type="radio"/> | <input type="checkbox"/> | <input type="checkbox"/> |
| NAY EXTENSION GONFREVILLE Urbanisme : Commune de NAY : Parcelles A 224 et 489 : Zone A du PLU - Parcelle A 275 : Zone N du PLU et Commune de GONFREVILLE : Zone N du PLU | Le Domaine | 4 | 59 | 30 | <input type="radio"/> | <input type="checkbox"/> | <input type="checkbox"/> |
| BARENTON Présence d'une ancienne bâtisse à usage d'habitation. | La Basse Bigne | 1 | 03 | 29 | <input checked="" type="radio"/> | <input type="checkbox"/> | <input type="checkbox"/> |
| LA HAYE PESNEL EXT. EQUILLY Présence d'un bâtiment d'exploitation à usage de stockage | Le Bois, Le Petit Bois, Village Blin, Le Clos de Devant, Le Clos de Bas, Les Essarts, Les Soieries, Le Clos Pasquet, Le Pré, Le Pré Laisne, Le Pré de la Douve, Le Pré Beautel, Le Pré Chetel, Le Grand Clos, L'Etang, La Futelée de Bas, L'Hermitière, Le Clos | 14 | 18 | 13 | <input checked="" type="radio"/> | <input type="checkbox"/> | <input type="checkbox"/> |
| SAINT PAIR SUR MER | La Chanterie | 1 | 28 | 70 | <input type="radio"/> | <input type="checkbox"/> | <input type="checkbox"/> |
| SAINT MARTIN DE VARREVILLE Propriété herbagère comprenant maison d'habitation principale, annexes et bâtiments en pierre. Parcellaire groupé en nature d'herbage, marais. | Les Mardelles, Ham. des Dunes, Le Pré de Travers, Le Petit Clos Duval, Le Clos Duval, Le Clos Duval du Levant, Le Pré ds le Haut, Le Pré ds le Milieu, Ds le Bas, Ds le Milieu, Ds le Haut, La Gde Houquette, Le Clos de Devant, Le Clos Paquet, Le Clos | 16 | 97 | 32 | <input checked="" type="radio"/> | <input type="checkbox"/> | <input type="checkbox"/> |
| EXPLOITATION AGRICOLE | | | | | | | |
| STE CECILE EXTENSIONS LA BLOUTIERE, VILLEDIEU LES POELES ET BESLON EXPLOITATION AGRICOLE d'une contenance d'environ 68ha 51a 44ca dont 60ha 62a 70ca à vendre et 7ha 88a 74ca en location avec présence de bâtiments d'exploitation (dossiers liés : AS 50 22 0006 - 50 22 0007 - 50 22 0008 - 50 22 0009 - 50 22 0010 et IL 50 22 0001) | La Cornillière - Clos Long - La Basselière - Pièce à Pois - Pièce du Milieu - Les Montiers | 68 | 51 | 44 | <input type="radio"/> | <input checked="" type="checkbox"/> | <input type="checkbox"/> |
| 61 ORNE - 02 31 47 23 67 | | | | | | | |
| TANQUES | Sur le Bois | 3 | 02 | 13 | <input type="radio"/> | <input type="checkbox"/> | <input type="checkbox"/> |
| RANES | Les Grandes Vallées | 2 | 09 | 66 | <input type="radio"/> | <input type="checkbox"/> | <input type="checkbox"/> |
| 27 EURE - 02 35 59 66 97 | | | | | | | |
| EXPLOITATION AGRICOLE | | | | | | | |

| | | | | | |
|--|---|----------|---|---|---|
| TOUTAINVILLE - EXTENSION : BOULLEVILLE - SAINT-MACLOU | La Hauchère, La Croix Blanche, De la Croix Blanche, Les Mariées, Neuville, Rue Cateline | 34 85 46 |  |  |  |
| Corps de ferme disposant d'une maison d'habitation et de bâtiments d'exploitation, Surfaces en nature de prairie et labour, en cours de conversion en Agriculture Biologique | | | | | |
| 76 SEINE-MARITIME – 02 35 59 66 93 | | | | | |
| LA FRENAYE | "Côte de Touffreville" | 1 24 00 |  |  |  |