

Le territoire du Calvados

Le territoire du Calvados

Les axes routiers



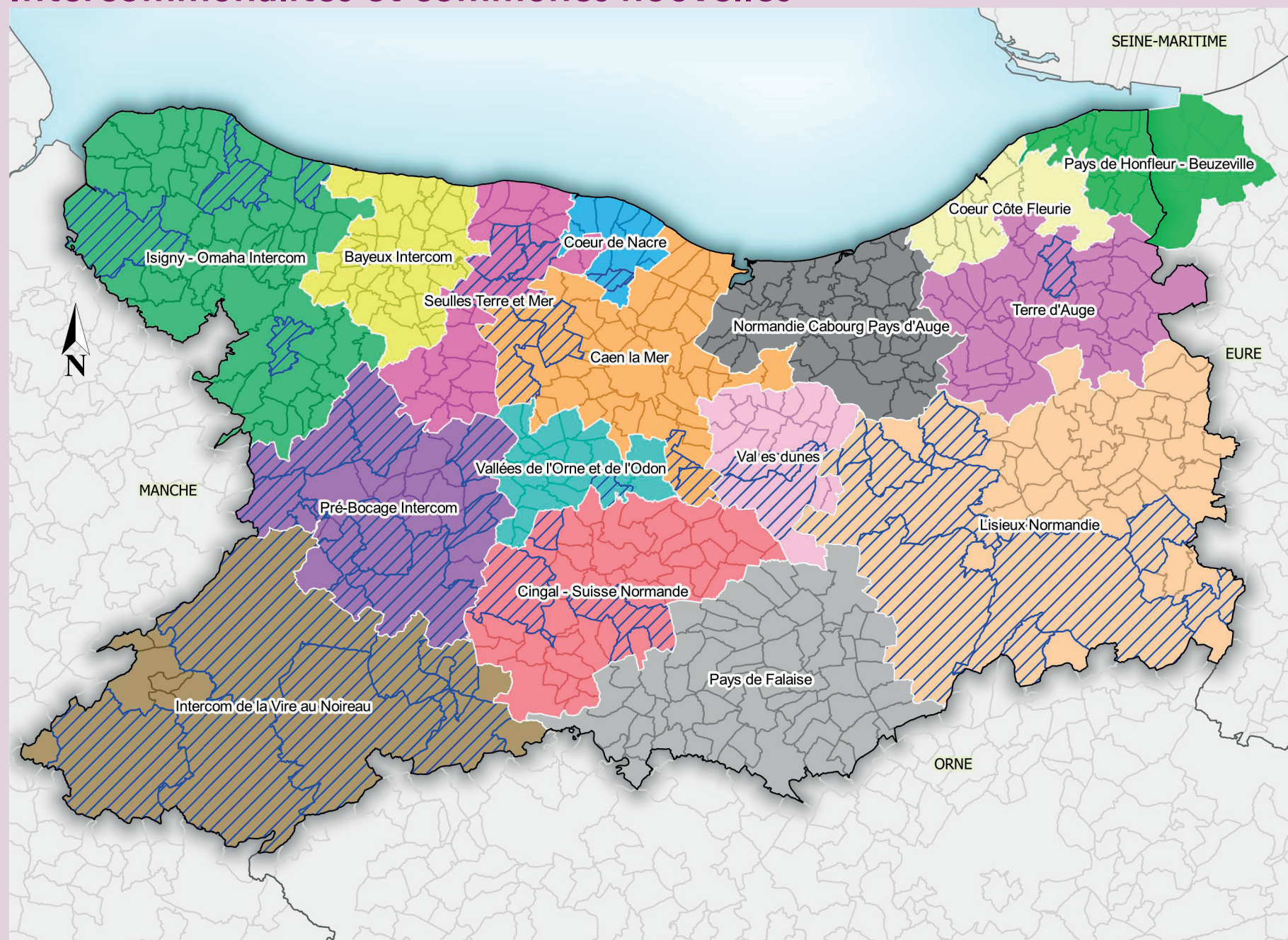
Sources : ©IGN-BD Carto®
©IGN-SCAN®

Intercommunalités et communes nouvelles

Au 1^{er} janvier 2023, le Calvados est constitué de :

- 14 communautés de communes
- 1 communauté d'agglomération (Lisieux Normandie) composée de 53 communes
- 1 communauté urbaine (Caen la Mer) regroupant 48 communes.

Le Calvados est ainsi le siège de 16 intercommunalités regroupant les 528 communes du département (dont 42 communes nouvelles) et 11 communes de l'Eure.



Arrondissements et cantons du Calvados

Le Calvados comprend 25 cantons, 6 circonscriptions législatives et 4 arrondissements (Lisieux, Bayeux, Vire et Caen).

Le siège de la préfecture du Calvados est situé à Caen.

Préfet : Thierry MOSIMANN.

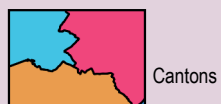
Secrétaire générale : Florence BESSY.

Directeur de cabinet : Philémon PERROT.

Arrondissements	Sous-préfets
Caen	Florence BESSY
Bayeux	Adrien ALLARD
Lisieux	Guillaume LERICOLAIS
Vire	Stéphanie LEFORT



- Limites d'arrondissements
- Préfecture
- Sous-préfecture
- Bureau centralisateur



0 5 10 km

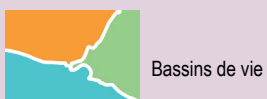
Sources : ©IGN-BD Topo®

Bassins de vie - Agglomérations ou Unités urbaines dans le Calvados

- Bassin de vie : plus petit territoire sur lequel les habitants ont accès aux équipements et services les plus courants.
- Les services et équipements de la vie courante servant à définir les bassins de vie sont classés en 6 grands domaines : services aux particuliers ; commerce ; enseignement ; santé, sports, loisirs et culture ; transports.
- Unité urbaine : commune ou ensemble de communes qui comporte sur son territoire une zone bâtie d'au moins 2 000 habitants où aucune habitation n'est séparée de la plus proche de plus de 200 mètres.
- Agglomération : si l'unité urbaine s'étend sur plusieurs communes, l'ensemble de ces communes forme une agglomération multicomcommunale ou agglomération urbaine.



- Préfecture, sous-préfectures
- ▨ Agglomérations ou Unités urbaines



Sources : ©IGN-BD Carto®
INSEE

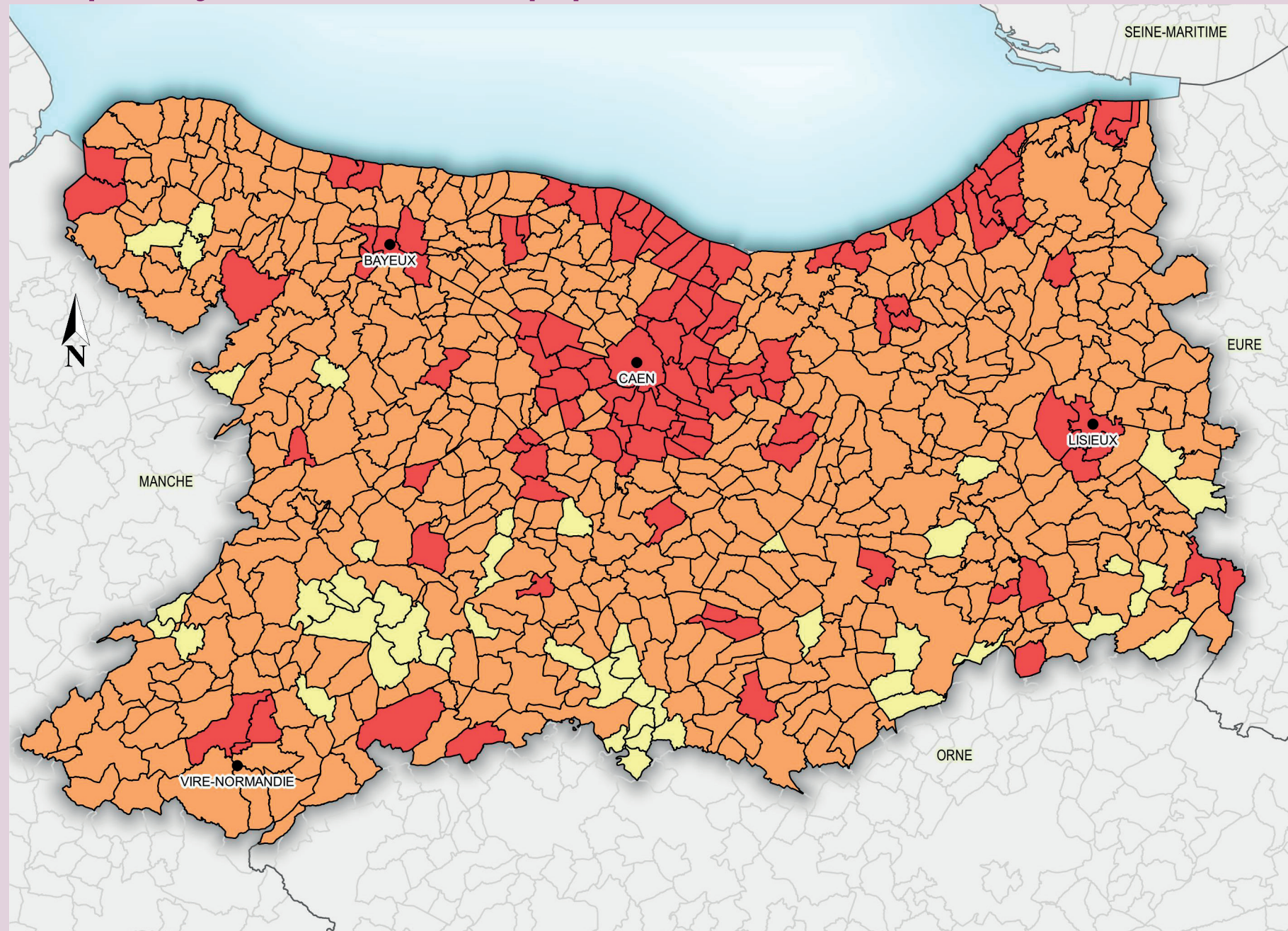
Temps moyen d'accès aux équipements de la vie courante

La majorité des habitants du Calvados accède aux équipements de la vie courante en moins de 10 minutes aux heures pleines (heures de sortie du travail) et en voiture.

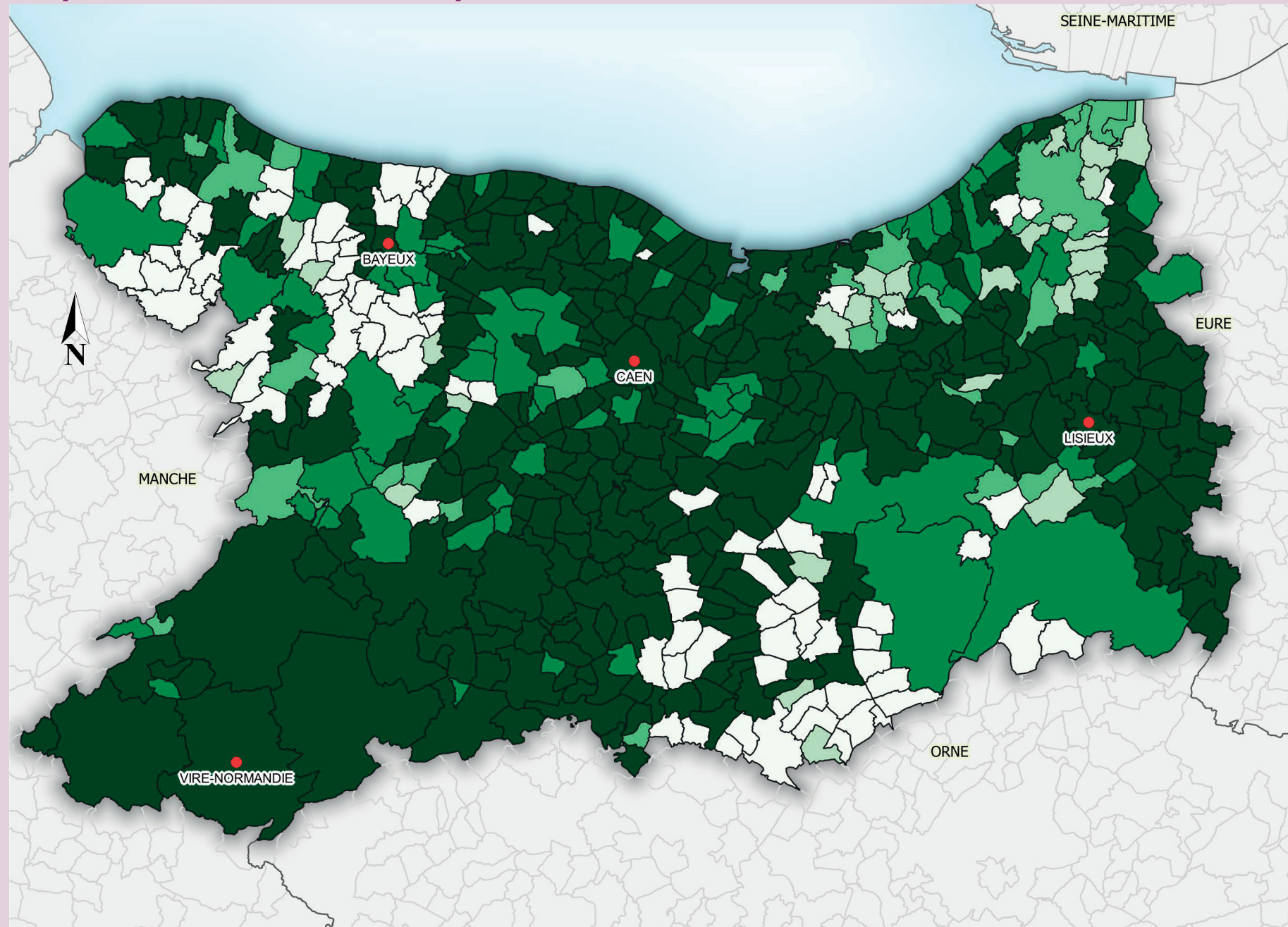
Le « panier de la vie courante » est construit à partir de besoins universels de la vie quotidienne.

Il comprend 22 équipements ou services.

Par exemple : poste, boulangerie, boucherie, école, médecin, pharmacien, collège, station-service, supermarché.



Déploiement de la fibre par commune



Évolution de la population municipale entre 2010 et 2020

Au 1er janvier 2023, on dénombre 697 547 habitants dans le Calvados (population municipale 2020) et 528 communes.

Dans le Calvados, la population a augmenté de 2,2 % par rapport à 2010, soit 14 980 habitants supplémentaires, soit près de 1 400 hab/an.

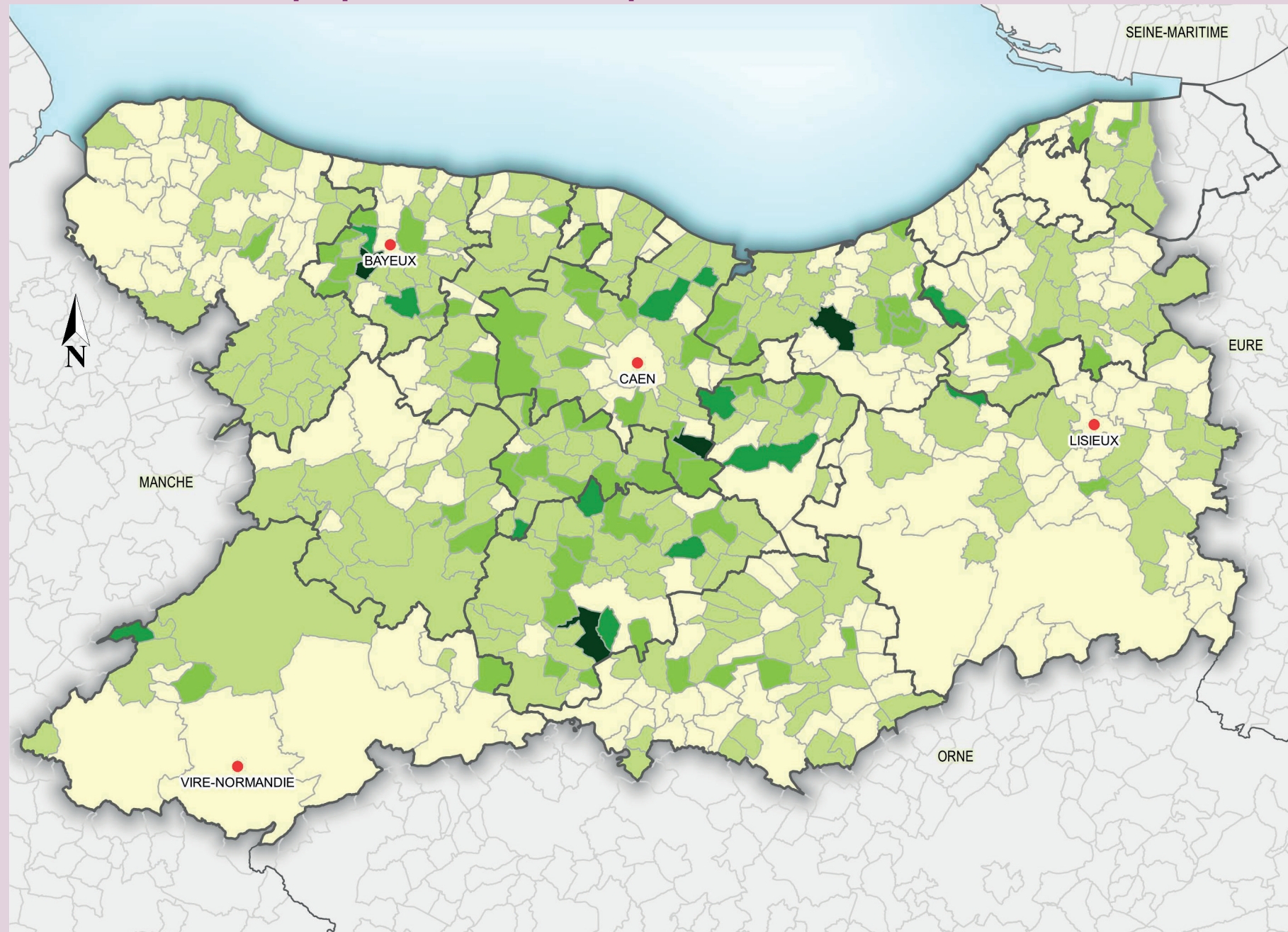
La majorité des communes (52 %) a connu une augmentation de la population supérieure à l'augmentation départementale et 6 % des communes ont vu leur population augmenter de plus de 30 %.

39 % des communes ont connu une baisse de leur population et 1 % n'ont connu aucune évolution.

Les 5 communes les plus peuplées au 1er janvier 2023, sont :

- Caen : 107 250 hab.
- Hérouville-Saint-Clair : 22 150 hab.
- Lisieux : 19 755 hab.
- Vire-Normandie : 16 935 hab.
- Bayeux : 12 640 hab.

Selon l'INSEE, à l'horizon 2050, la population municipale du Calvados atteindrait 708 000 habitants, soit une augmentation de 1,5 % (+ 10 500 habitants).



Intercommunalités

Évolution de la population municipale entre 2010 et 2020

- > 60 %
- 40 à 60 %
- 20 à 40 %
- 0 à 20 %
- < 0 %

0 5 10 km

Sources : ©IGN-BD Carto® - INSEE

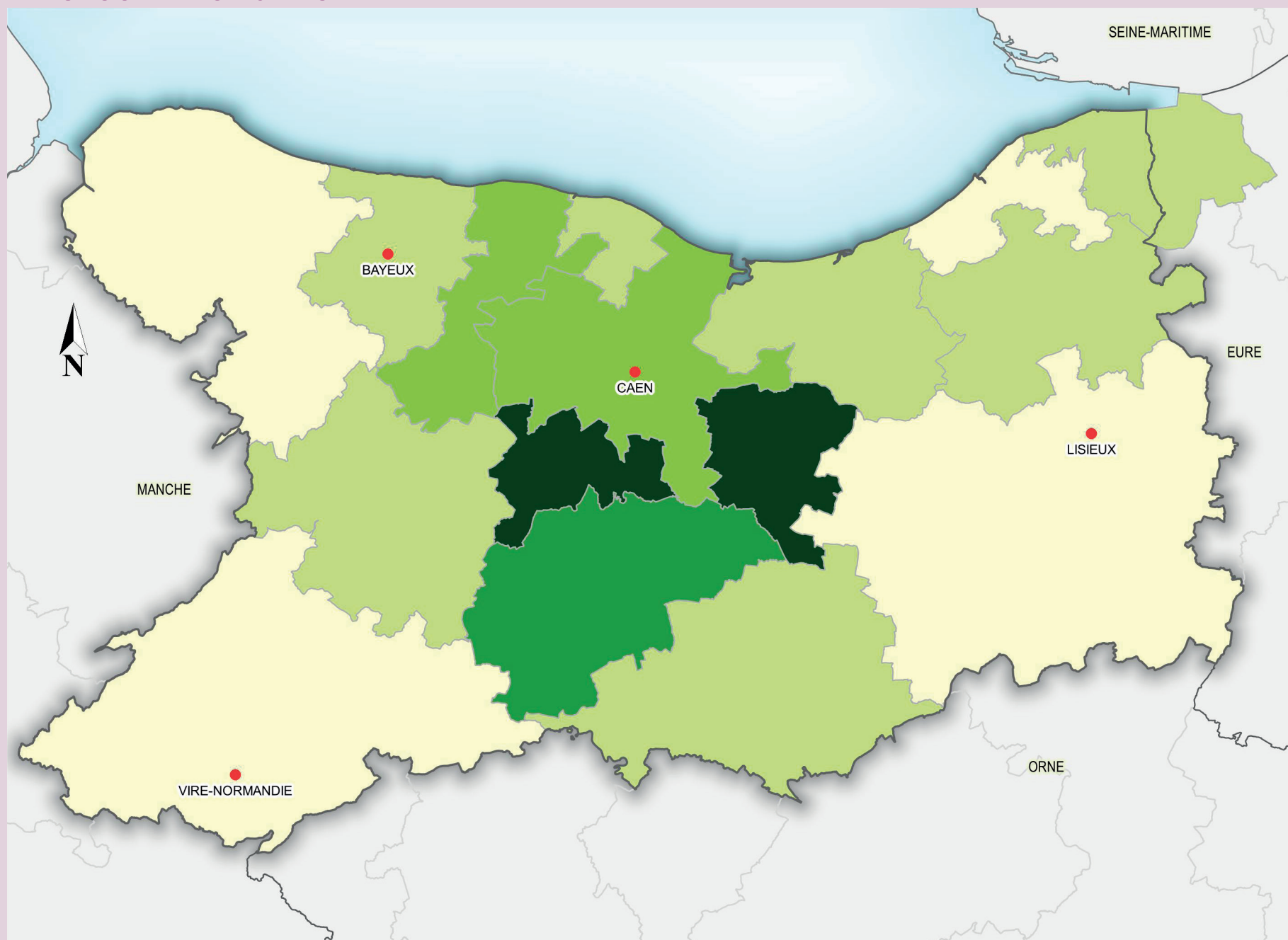
Évolution de la population municipale entre 2010 et 2020 par intercommunalité

Au 1er janvier 2023, on dénombre 709 163 habitants pour l'ensemble des 16 intercommunalités (population municipale 2020). Ce chiffre tient compte des 11 communes de l'Eure qui composent la communauté de communes du Pays de Honfleur-Beuzeville.

A l'échelle de ces intercommunalités, la population a augmenté de 2,3 % par rapport à 2010, soit 22 415 habitants supplémentaires.

La moitié des intercommunalités, soit 8, a connu une augmentation de la population supérieure à l'augmentation intercommunale et 2 intercommunalités ont vu leur population augmenter de plus de 13 %.

4 intercommunalités ont connu une baisse de leur population.



Structure de la population en 2019 par intercommunalité

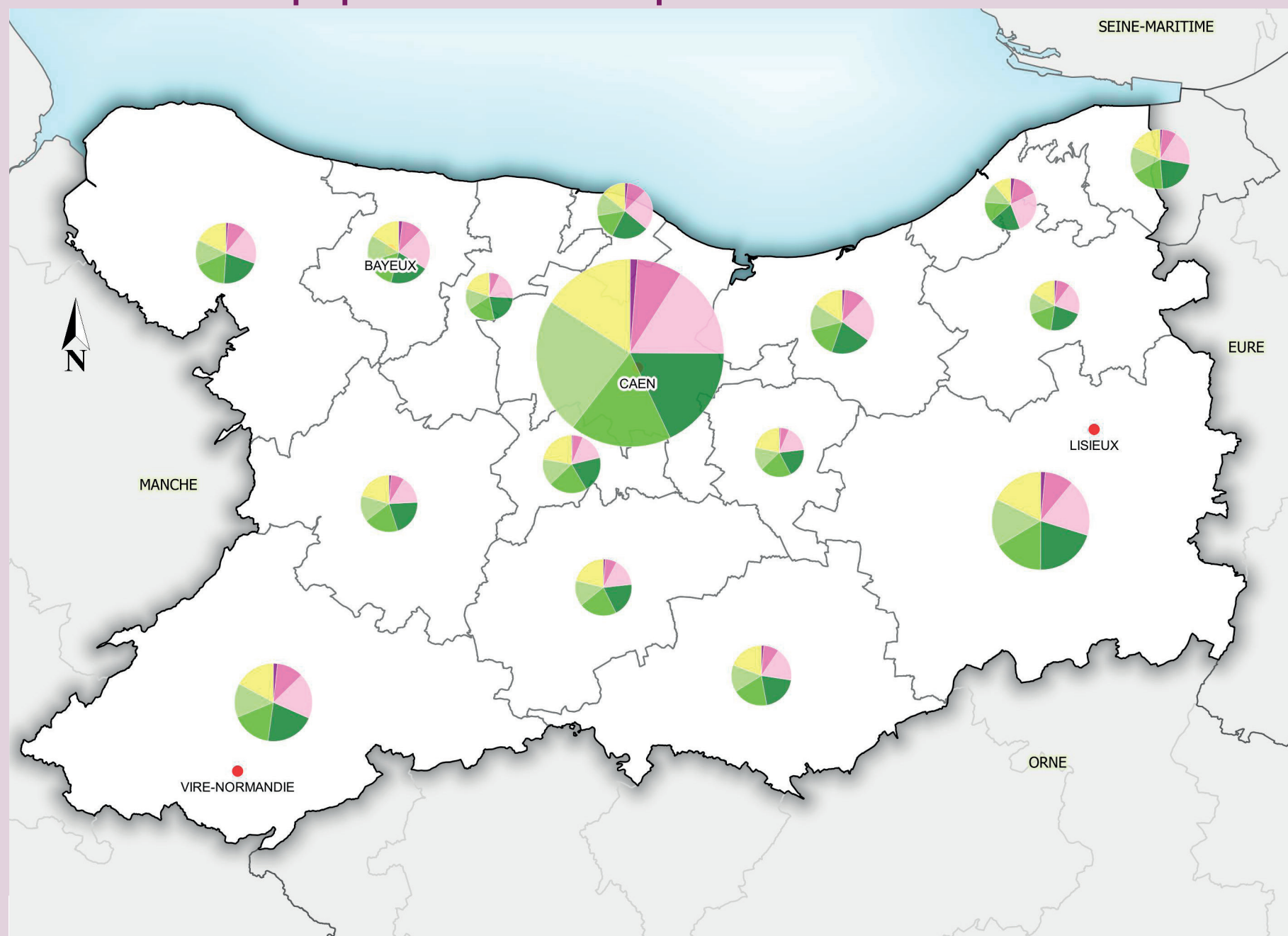
La classe d'âge la plus représentée en 2019, est celle des 45-59 ans.

Toutefois, pour les CC Vallées de l'Orne et de l'Odon et Val Es Dunes, la classe d'âge la plus représentée est celle des moins de 14 ans.

Pour les CC Coeur Côte Fleurie, Coeur de Nacre, Bayeux Intercom et Normandie Cabourg Pays d'Auge, la classe d'âge des 60-74 ans est la plus importante.

Dans le Calvados, l'indice de jeunesse (rapport entre la population âgée de moins de 20 ans et celle des 60 ans et plus) est de 0,84 en 2019, soit -21 % par rapport à 2010. Ceci est caractéristique d'une population vieillissante.

Supérieur à 1, l'indice de jeunesse marque la prédominance des moins de 20 ans.

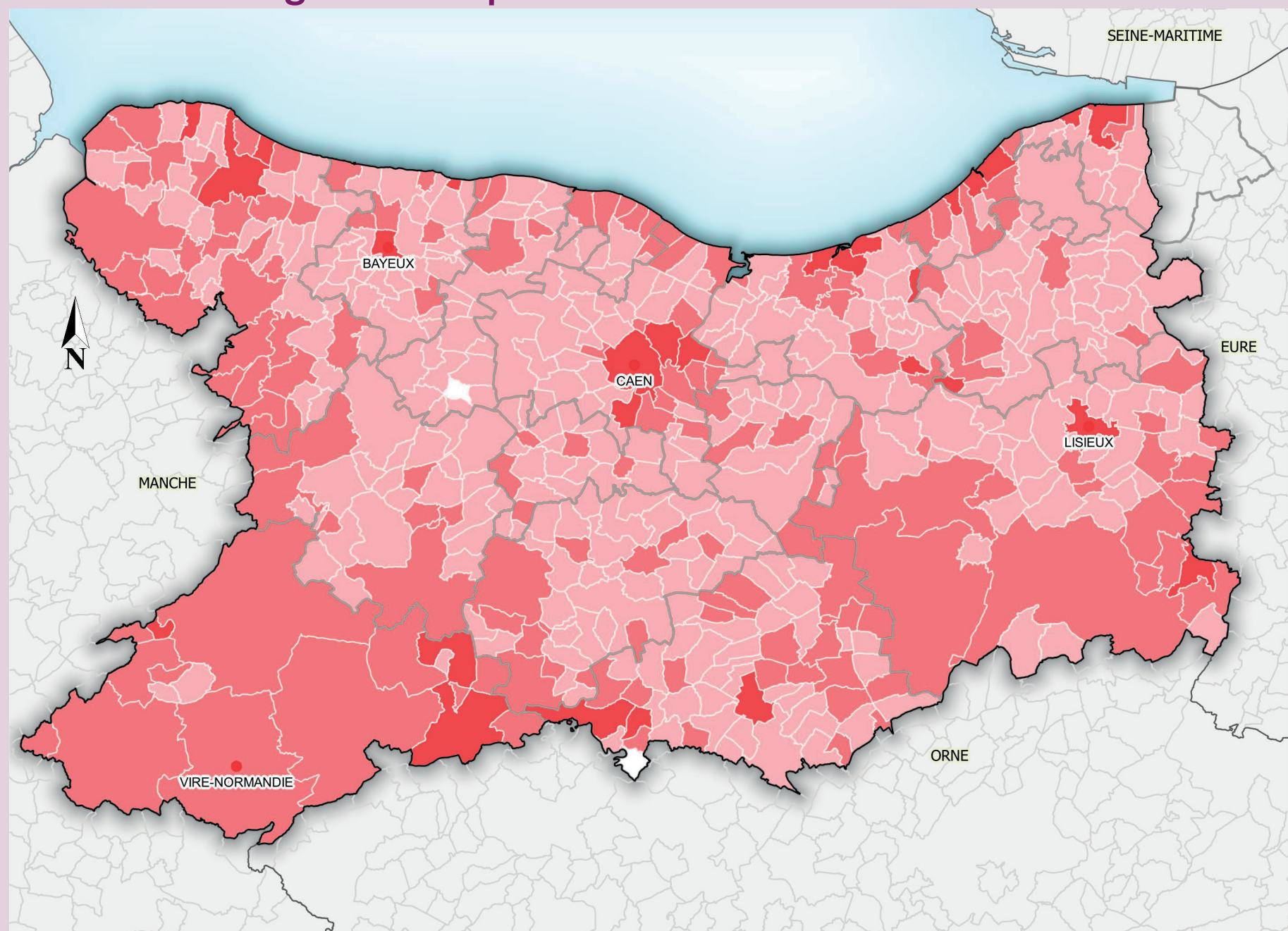


Taux de chômage en 2019 par commune

En 2019, on dénombre 38 883 chômeurs dans le Calvados, soit un taux de chômage de 12 %. (source INSEE)

Les chômeurs au sens du recensement de la population sont :

- les personnes (15 ans ou plus) qui se sont déclarées chômeurs (inscrits ou non à Pôle Emploi) sauf si elles ont déclaré explicitement ne pas rechercher de travail ;
- les personnes (15 ans ou plus) qui ne se sont déclarées spontanément ni en emploi, ni en chômage, mais qui ont néanmoins déclaré rechercher un emploi.



□ Département du Calvados

□ Intercommunalités

Taux de chômage

■ 16 à 24 %

■ 10 à 16 %

■ 2 à 10 %

■ 0 %

0 5 10 km

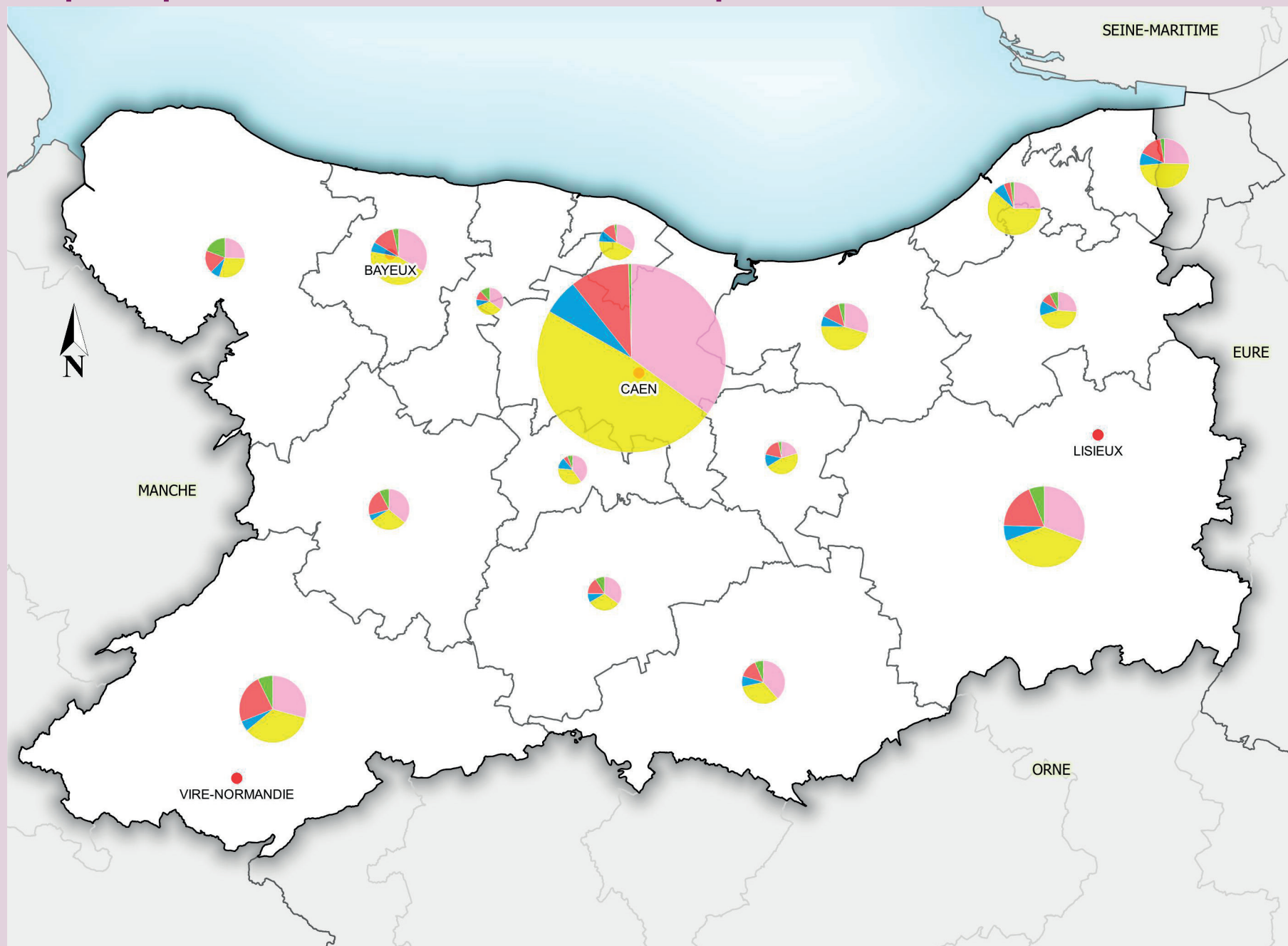
Sources : ©IGN-BD Carto® - INSEE

Emplois par secteur d'activité en 2019 par intercommunalité

Le secteur du commerce, des transports et des services offre le plus d'emplois sur l'ensemble des communautés de communes : 45 % ; taux supérieur au taux régional (41 %).

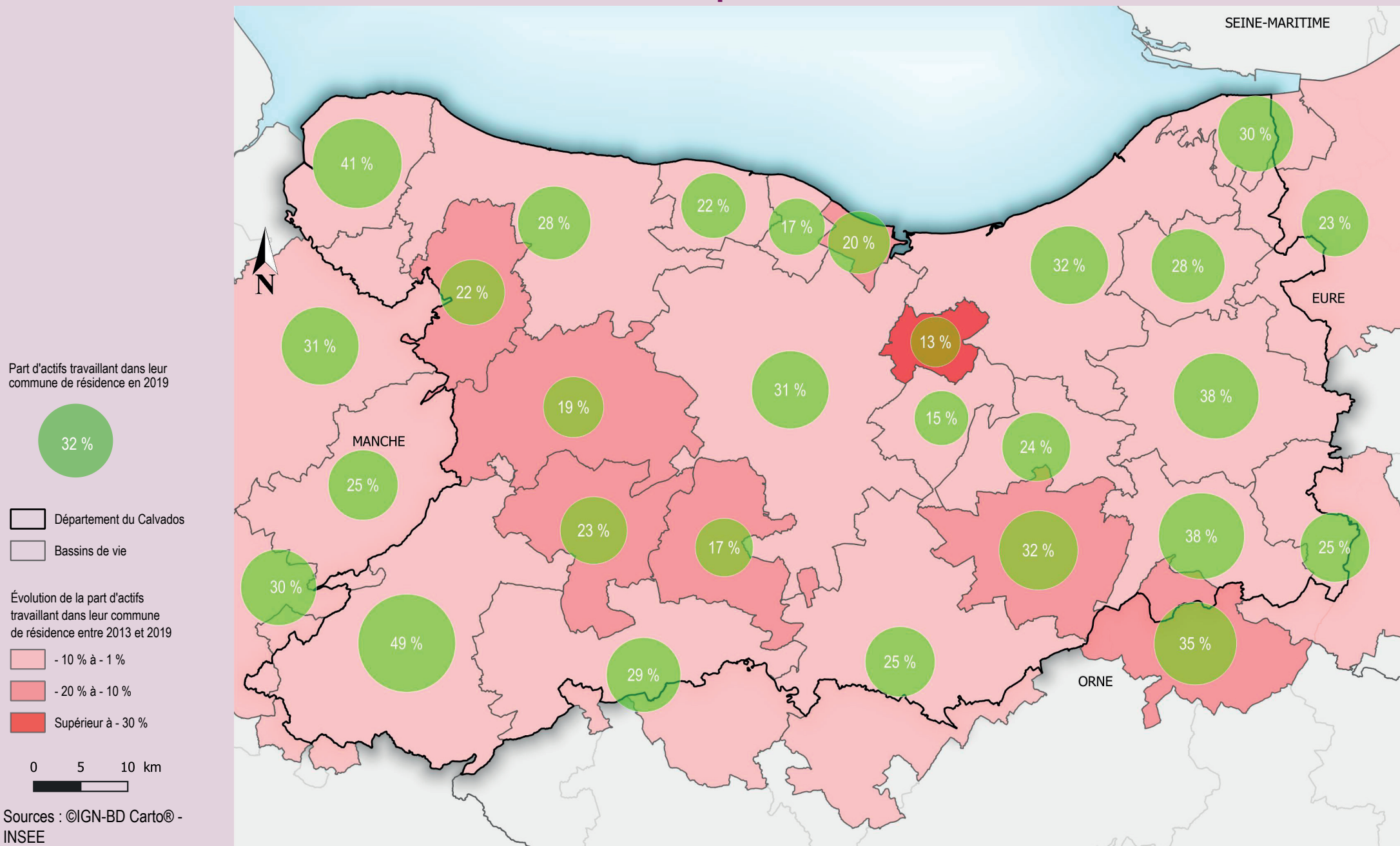
Le secteur de l'agriculture est quant à lui, le secteur offrant le moins d'emplois (3,2 %) ; taux quasiment identique au niveau régional (3,4 %) et supérieur au niveau national (2,6 %).

La CU de Caen la Mer compte plus de 51 % des emplois de l'ensemble des intercommunalités.



Sources : ©IGN-BD Carto® - INSEE

Part des actifs travaillant dans leur commune de résidence et son évolution entre 2013 et 2019 par bassin de vie



Bilan de l'accompagnement de l'agence nationale de la cohésion des territoires (ANCT) dans le Calvados en 2022

